



информационно-технический центр  
**ЗЕМЛЕСПРОЕКТ**

ИНН 2466151545, КПП 246301001, ОГРН 1072466008196  
660036, г. Красноярск, ул. Академгородок, д. 50, стр. 19,  
а/я 26735  
Тел: (391)205-44-05, 290-73-66, 251-21-23  
[E-mail: pto@zemles.com](mailto:pto@zemles.com)  
[adm@zemles.com](mailto:adm@zemles.com)

**СТРОИТЕЛЬСТВО ВЛ 110 КВ ЫРБАН – ТООРА-ХЕМ  
С ПС 110/10 ТООРА-ХЕМ**

**ПРОЕКТ ВНЕСЕНИЯ ИЗМЕНЕНИЙ  
В ПРОЕКТ МЕЖЕВАНИЯ ТЕРРИТОРИИ**

**РАЗДЕЛ 1  
ОСНОВНАЯ ЧАСТЬ ПРОЕКТА МЕЖЕВАНИЯ ТЕРРИТОРИИ  
ГРАФИЧЕСКАЯ ЧАСТЬ**

**0189-ПВИ\_ПМТ-2024**

**КНИГА 1**

Изм.	№ док.	Подп.	Дата



информационно-технический центр  
**ЗЕМЛЕСПРОЕКТ**

ИНН 2466151545, КПП 246301001, ОГРН 1072466008196  
660036, г. Красноярск, ул. Академгородок, д. 50, стр. 19,  
а/я 26735

Тел: (391)205-44-05, 290-73-66, 251-21-23

E-mail: [pto@zemles.com](mailto:pto@zemles.com)

[adm@zemles.com](mailto:adm@zemles.com)

Согласовано  
Исполнительный директор  
ООО «ИТЦ «ЗемЛесПроект»  
\_\_\_\_\_ Панасюк С.В.

«\_\_\_» \_\_\_\_\_ 2024 г.

**СТРОИТЕЛЬСТВО ВЛ 110 КВ ЫРБАН – ТООРА-ХЕМ  
С ПС 110/10 ТООРА-ХЕМ**

**ПРОЕКТ ВНЕСЕНИЯ ИЗМЕНЕНИЙ  
В ПРОЕКТ МЕЖЕВАНИЯ ТЕРРИТОРИИ**

**РАЗДЕЛ 1  
ОСНОВНАЯ ЧАСТЬ ПРОЕКТА МЕЖЕВАНИЯ ТЕРРИТОРИИ  
ГРАФИЧЕСКАЯ ЧАСТЬ**

**0189-ПВИ\_ПМТ-2024**

**КНИГА 1**

Исполнительный директор

Панасюк С.В.

г. Красноярск, 2024 г.

## СОДЕРЖАНИЕ

## Раздел 2

Проект внесения изменений в проект межевания территории.....	4
1. Введение, цели и задачи проекта .....	4
Приложение: .....	6
Приложение Е. Выписки о границах между субъектами Российской Федерации, границах муниципального образования и границе населённого пункта.....	20
Приложение Ж Письмо администрации Тоджинского района «О согласовании ДПТ» №01-30/2023-494 от 06.10.2023 .....	35
Приложение З. Письмо минимтерства лесного хозяйства и природопользования Республики Тыва «О согласовании ДПТ» №5723/2023АА от 18.10.2023.....	37
Приложение И. Распоряжение «Об утверждении ДПТ» №51-р от 26.10.2023 министерства строительства Республики Тыва. ....	39

Согласовано		

Взам. инв. №

Подп. и дата

Инв. № подл.

						0189-ПВИ_ПМТ-2024			
Изм.	Колуч	Лист	№дож	Подпись	Дата				
	ГИП	Трофимов				Пояснительная записка	Стадия	Лист	Листов
	Инж.землеу	Брюханова					П	1	28
	Инж.картог	Мещеряков					ООО "ИТЦ "ЗемЛесПроект"		
	Н.Контроль	Еремин							

# ПРОЕКТ ВНЕСЕНИЯ ИЗМЕНЕНИЙ В ПРОЕКТ МЕЖЕВАНИЯ ТЕРРИТОРИИ

## 1. Введение, цели и задачи проекта

Проект внесения изменений разработан в отношении проекта межевания территории «Строительство ВЛ 110 кВ Ырбан – Тоора-Хем с ПС 110/10 Тоора-Хем» в пределах границ землеотвода, расположенного: Республика Тыва, Тоджинский район.

В соответствии со статьей 43 Градостроительного кодекса Российской Федерации подготовка проекта межевания территории осуществляется применительно к территории, расположенной в границах одного или нескольких смежных элементов планировочной структуры, границах определенной правилами землепользования и застройки территориальной зоны и (или) границах установленной схемой территориального планирования муниципального района, генеральным планом поселения, городского округа функциональной зоны.

Подготовка проекта межевания территории включает в себя информацию об изменении перечня и местоположения границ, образуемых и изменяемых земельных участков в границе проектирования.

Подготовка Проекта осуществляется в целях внесения в основную (утверждаемую) часть следующих сведений:

1. Изменения перечня образуемых земельных участков, в том числе возможных способов их образования, и сведений о площади таких земельных участков, сведения о которых приведены в таблице 1 «Перечень образуемых земельных участков» в разделе 2 проекта межевания территории:

По причине внесения в единый государственный реестр недвижимости сведений о границах населённых пунктов населённого пункта Ырбан с реестровым номером 17:11-4.5, образование земельного участка с условным номер 17:11:1301001:3У1, из земель государственная собственность на которые не разграничена, в границах кадастрового квартала 17:11:1301001, площадью 23 кв.м; за счёт уменьшения площади образуемого земельного участка с условным номером 17:00:0000000:6/чзу1.

По причине изменения границы Тоджинского лесничества с реестровым номером 17:11-6.5, предусмотреть образование земельных участков:

- с условным номером 17:11:1301001:3У2, из земель государственная собственность на которые не разграничена, в границах кадастрового квартала 17:11:1301001, площадью 8 421 кв.м, за счёт уменьшения площади образуемого земельного участка с условным номером 17:00:0000000:6/чзу1;

- с условным номером 17:11:0503001:3У1, из земель государственная собственность на которые не разграничена, в границах кадастрового квартала 17:11:0503001, площадью 3 406 кв.м, за счёт уменьшения площади образуемого земельного участка с условным номером 17:00:0000000:6/чзу2;

Взам. инв. №	
Подп. и дата	
Инв. № подл.	

Изм.	Копуч	Лист	№ док	Подпись	Дата

- с условным номером 17:11:0000000:3У3, из земель государственная собственность на которые не разграничена, в границах кадастрового квартала 17:11:0000000, площадью 27 178 кв.м, за счёт площади ранее предусмотренного к образованию земельного участка с условным номером 17:00:0000000: 6/чзу2;

С целью устранения пересечения ранее предусмотренных к образованию части земельного участка с условными номером 17:00:0000000: 6/чзу2 и земельного участка с условным номером 17:11:0000000:3У1, с границей муниципального образования сельского поселения сумона Ий указанной в генеральном плане сельского поселения сумона Ий Тоджинского кожууна Республики Тыва, утверждённого решением №8 от 04.06.2011 Хурала представителей с. Ий, с учётом изменений утверждённых решением №8 от 26.05.2023 Хурала представителей с. Ий, предусмотреть образование:

- части земельного участка с условным номером 17:00:0000000:6/чзу2 площадью 1453787 кв.м. в границах Тоджинского района;

- части земельного участка с условным номером 17:00:0000000:6/чзу3 площадью 184206 кв.м. в границах Ийского сельского поселения, Тоджинского района;

- земельного участка с условным номером 17:11:0000000:3У1 площадью 234407 кв.м. в границах Тоджинского района;

- земельного участка с условным номером 17:11:0000000:3У2 площадью 214230 кв.м. в границах Ийского сельского поселения, Тоджинского района;

По причине изменения границы Тоджинского лесничества с реестровым номером 17:11-6.5, предусмотреть увеличение площади образуемого земельного участка с условным номером 17:11:0501013:3У1, из земель государственная собственность на которые не разграничена, в границах кадастрового квартала 17:11:0501013, площадью 20 636 кв.м, за счёт площади ранее предусмотренного к образованию земельного участка с условным номером 17:00:0000000: 6/чзу3.

«Раздел 1. Основная часть проекта межевания территории. Графическая часть.» изложить в редакции приложения А

«Раздел 2. Проект межевания территории. Текстовая часть.» изложить в редакции приложения Б

Приложение 1 к «Раздел 1. Основная часть проекта межевания территории. Графическая часть.» изложить в редакции приложения Б.1

«Раздел 3. Материалы по обоснованию проекта межевания территории. Графическая часть.» изложить в редакции приложения В

«Раздел 4. Материалы по обоснованию проекта межевания территории. Пояснительная записка.» изложить в редакции приложения Г

Взам. инв. №	
Подп. и дата	
Инв. № подл.	

Изм.	Колуч	Лист	№дож	Подпись	Дата

## ПРИЛОЖЕНИЕ:

\*Приложение А. Раздел 1. Основная часть проекта межевания территории.  
Графическая часть.

\*Приложение Б. Раздел 2. Проект межевания территории. Текстовая часть.;

\*Приложение Б.1 Территориальное расположение и основные характеристики  
лесного участка

\*Приложение В. Раздел 3. Материалы по обоснованию проекта межевания  
территории. Графическая часть;

\*Приложение Г. Раздел 4. Материалы по обоснованию проекта межевания  
территории. Пояснительная записка.

Приложение Д. Выписки из ЕГРН

Приложение Е. Выписки о границах между субъектами Российской Федерации,  
границах муниципального образования и границе населённого пункта

Приложение Ж Письмо администрации Тоджинского района  
«О согласовании ДПТ» №01-30/2023-494 от 06.10.2023

Приложение З. Письмо минимтерства лесного хозяйства и природопользования  
Республики Тыва «О согласовании ДПТ» №5723/2023АА от 18.10.2023

Приложение И. Распоряжение «Об утверждении ДПТ» №51-р от 26.10.2023  
министерства строительства Республики Тыва.

\*Приложены отдельным пакетом документов

Инв. № подл.	Подп. и дата	Взам. инв. №							Лист
Изм.	Копуч	Лист	№дож	Подпись	Дата	0189-ПВИ_ПМТ-2024			

# Приложение Д. Выписки из ЕГРН


Инв. № подл.	Подп. и дата	Взам. инв. №

**Филиал публично-правовой компании "Роскадастр" по Республике Тыва**  
полное наименование органа регистрации прав  
 Выписка из Единого государственного реестра недвижимости об объекте недвижимости

Сведения о характеристиках объекта недвижимости  
 На основании запроса от 17.05.2023, поступившего на рассмотрение 17.05.2023, сообщаем, что согласно записям Единого государственного реестра недвижимости:

Земельный участок вид объекта недвижимости		
Лист № 1 раздела 1	Всего листов раздела 1: 3	Всего разделов: 8
Всего листов выписки: 13		
17.05.2023г. № КУВИ-001/2023-113519132		
Кадастровый номер: 17:11-0000000-257		
Номер кадастрового квартала: 17:11-0000000		
Дата присвоения кадастрового номера: 13.04.2020		

Ранее присвоенный государственный учетный номер:	данные отсутствуют
Местоположение:	Российская Федерация, Республика Тыва, "Автомобильная дорога Тоора-Хем-Ак-Суг"
Площадь:	248440 +/- 872
Кадастровая стоимость, руб.:	84469,6
Кадастровые номера расположенных в пределах земельного участка объектов недвижимости:	данные отсутствуют
Кадастровые номера объектов недвижимости, из которых образован объект недвижимости:	данные отсутствуют
Кадастровые номера образованных объектов недвижимости:	данные отсутствуют
Категория земель:	Земли промышленности, энергетики, транспорта, связи, радиовещания, телевидения, информатики, земли для обеспечения космической деятельности, земли обороны, безопасности и земли иного специального назначения
Виды разрешенного использования:	автомобильный транспорт
Сведения о кадастровом инженерере:	9272, образованием земельного участка из земель, находящихся в государственной или муниципальной собственности, расположенного по адресу: Российская Федерация, Республика Тыва, "Автомобильная дорога Тоора-Хем-Ак-Суг", 352, 2019-10-03
Сведения о лесах, водных объектах и об иных природных объектах, расположенных в пределах земельного участка:	данные отсутствуют
Сведения о том, что земельный участок полностью расположен в границах зоны с особыми условиями использования территории, территории объекта культурного наследия, публичного сервитута:	данные отсутствуют



ДОКУМЕНТ ПОДПИСАН  
 ЭЛЕКТРОННОЙ ПОДПИСЬЮ  
 Сертификат: 3094B7974B3CA8E107A347CFAD6EA78  
 Выданы: ФЕДЕРАЛЬНАЯ СЛУЖБА ГОСУДАРСТВЕННОЙ  
 РЕГИСТРАЦИИ, КАДАСТРА И КАРТОГРАФИИ  
 Действителен с 17.05.2022 по 10.08.2023


ПОЛНОЕ НАИМЕНОВАНИЕ ДОЛЖНОСТИ	ИНИЦИАЛЫ, ФАМИЛИЯ

Инв. № подл.	Подп. и дата	Взам. инв. №

Изм.	Копуч	Лист	№ док	Подпись	Дата

Лист 2

Земельный участок		Земельный участок	
вид объекта недвижимости		вид объекта недвижимости	
Лист № 2 раздела 1	Всего листов раздела 1: 3	Всего разделов: 8	Всего листов выписки: 13
17.05.2023г. № КУВИ-001/2023-113519132			
Кадастровый номер: 17:11:0000000:257			
Сведения о том, что земельный участок расположен в границах особой экономической зоны, территории опережающего социально-экономического развития, зоны территориального развития в Российской Федерации, игорной зоны:	данные отсутствуют	данные отсутствуют	данные отсутствуют
Сведения о том, что земельный участок расположен в границах особо охраняемой природной территории, охотничьих угодий, лесничеств:	данные отсутствуют	данные отсутствуют	данные отсутствуют
Сведения о результатах проведения государственного земельного надзора:	данные отсутствуют	данные отсутствуют	данные отсутствуют
Сведения о расположении земельного участка в границах территории, в отношении которой утвержден проект межевания территории:	данные отсутствуют	данные отсутствуют	данные отсутствуют
Условный номер земельного участка:	данные отсутствуют	данные отсутствуют	данные отсутствуют
Сведения о принятии акта и (или) заключения договора, предусматривающих предоставление в соответствии с земельным законодательством исполнительным органом государственной власти или органом местного самоуправления, находящегося в государственной или муниципальной собственности земельного участка для строительства наемного дома социального использования или наемного дома коммерческого использования:	данные отсутствуют	данные отсутствуют	данные отсутствуют
Сведения о том, что земельный участок или земельные участки образованы на основании решения об изъятии земельного участка и (или) расположенного на нем объекта недвижимости для государственных или муниципальных нужд:	данные отсутствуют	данные отсутствуют	данные отсутствуют
Сведения о том, что земельный участок образован из земель или земельного участка, государственная собственность на которые не разграничена:	Земельный участок образован из земельного участка, государственная собственность на которые не разграничена. В соответствии с Федеральным законом от 25 октября 2001 г. № 137-ФЗ "О введении в действие Земельного кодекса Российской Федерации" орган Администрации Торжковского городского округа Республики Тыва уполномочен на распоряжение таким земельным участком.	Земельный участок образован из земельного участка, государственная собственность на которые не разграничена. В соответствии с Федеральным законом от 25 октября 2001 г. № 137-ФЗ "О введении в действие Земельного кодекса Российской Федерации" орган Администрации Торжковского городского округа Республики Тыва уполномочен на распоряжение таким земельным участком.	Земельный участок образован из земельного участка, государственная собственность на которые не разграничена. В соответствии с Федеральным законом от 25 октября 2001 г. № 137-ФЗ "О введении в действие Земельного кодекса Российской Федерации" орган Администрации Торжковского городского округа Республики Тыва уполномочен на распоряжение таким земельным участком.
Сведения о наличии земельного спора о местоположении границ земельных участков:	данные отсутствуют	данные отсутствуют	данные отсутствуют
Статус записи об объекте недвижимости:	Сведения об объекте недвижимости имеют статус "актуальные"	Сведения об объекте недвижимости имеют статус "актуальные"	Сведения об объекте недвижимости имеют статус "актуальные"
Особые отметки:	Сведения об ограничениях в реестре прав, ограничений прав и обременений недвижимого имущества: вид ограничения (обременения): ограничения прав на земельный участок, предусмотренные статьей 56	Сведения об ограничениях в реестре прав, ограничений прав и обременений недвижимого имущества: вид ограничения (обременения): ограничения прав на земельный участок, предусмотренные статьей 56	Сведения об ограничениях в реестре прав, ограничений прав и обременений недвижимого имущества: вид ограничения (обременения): ограничения прав на земельный участок, предусмотренные статьей 56


 ДОКУМЕНТ ПОДПИСАН  
 ЭЛЕКТРОННОЙ ПОДПИСЬЮ  
 Сертификат: 30948794743САМЕ10704347СГАБ6878  
 Владелец: ФЕДЕРАЛЬНАЯ СЛУЖБА ГОСУДАРСТВЕННОЙ  
 РЕГИСТРАЦИИ, КАДАСТРА И КАРТОГРАФИИ  
 Действителен с 17.05.2022 по 10.08.2023

ПОЛНОЕ НАИМЕНОВАНИЕ ДОЛЖНОСТИ

ИНИЦИАЛЫ, ФАМИЛИЯ




Инв. № подл.	Подп. и дата	Взам. инв. №

Изм.	Кол-ч	Лист	№ док	Подпись	Дата

Лист 3

Земельный участок	
вид объекта недвижимости	
Лист № 3 раздела 1	Всего листов раздела 1: 3
	Всего разделов: 8
	Всего листов выписки: 13
17.05.2023г. № КУВИ-001/2023-113519132	
Кадастровый номер:	17:11:0000000:257

<p>Земельного кодекса Российской Федерации; срок действия: с 20.08.2021; реквизиты документа-основания: приказ от 25.06.2021 № 243 выдан: Федеральное агентство водных ресурсов (Росводресурсы) Енисейское бассейновое водное Управление (Енисейское БВУ); документ, воспроизводящий сведения о наименовании водного объекта и установленных параметрах водохранимых зон и прибрежных защитных полос, зон затопления, подтопления и других зон с особыми условиями их использования от 28.07.2021 № б/н. Земельный участок подлежит снятию с государственного кадастрового учета по истечении пяти лет со дня его государственного кадастрового учета, если на него не будут зарегистрированы права.</p>	<p>Получатель выписки: Брюханова Анна Николаевна</p>
--	--



ПОЛНОЕ НАИМЕНОВАНИЕ ДОЛЖНОСТИ	ИНИЦИАЛЫ, ФАМИЛИЯ

Инв. № подл.	Подп. и дата	Взам. инв. №


Изм.	Копуч	Лист	№ док	Подпись	Дата

Выписка из Единого государственного реестра недвижимости об объекте недвижимости

Сведения о зарегистрированных правах

Земельный участок		
вид объекта недвижимости		
Лист № 1 раздела 2	Всего листов раздела 2: 2	Всего разделов: 8
17.05.2023г. № КУВИ-001/2023-113519132		Всего листов выписки: 13
Кадастровый номер: 17:11:0000000:257		

1	Правообладатель (правообладатели):	1.1	данные о правообладателе отсутствуют
	Сведения о возможности предоставления третьим лицам персональных данных физического лица:	1.1.1	данные отсутствуют
2	Вид, номер, дата и время государственной регистрации права:	2.1	не зарегистрировано
3	Сведения об осуществлении государственной регистрации сделки, права без необходимого в силу закона согласия третьего лица, органа:	3.1	данные отсутствуют
4	Ограничение прав и обременение объекта недвижимости:		
4.1	вид:	Аренда	
	дата государственной регистрации:	07.10.2020 08:00:57	
	номер государственной регистрации:	17:11:0000000:257-17/057/2020-1	
	срок, на который установлены ограничение прав и обременение объекта недвижимости:	Срок действия с 06.08.2020 по 06.08.2023	
	лицо, в пользу которого установлены ограничение прав и обременение объекта недвижимости:	Общество с ограниченной ответственностью "Голевская горнорудная компания", ИНН: 7721543775	
	сведения о возможности предоставления третьим лицам персональных данных физического лица	данные отсутствуют	
	основание государственной регистрации:	Договор аренды земельного участка, № 24, выдан 06.08.2020	
	сведения об осуществлении государственной регистрации сделки, права, ограничения права без необходимого в силу закона согласия третьего лица, органа:	данные отсутствуют	
	сведения об управлении залогом и о договоре управления залогом, если такой договор заключен для управления ипотекой:	данные отсутствуют	
	сведения о депозитарии, который осуществляет хранение обезличенной документарной закладной или электронной закладной:		
	сведения о внесении изменений или дополнений в регистрационную запись об ипотеке:		


 ДОКУМЕНТ ПОДПИСАН  
 ЭЛЕКТРОННОЙ ПОДПИСЬЮ  
 Сертификат: 30948797483САВЕИР70А47СБАРБ78  
 Владелец: ФЕДЕРАЛЬНАЯ СЛУЖБА ГОСУДАРСТВЕННОЙ  
 РЕГИСТРАЦИИ, КАДАСТРА И КАРТОГРАФИИ  
 Действителен с 17.03.2022 по 10.08.2023


ПОЛНОЕ НАИМЕНОВАНИЕ ДОЛЖНОСТИ	ИНИЦИАЛЫ, ФАМИЛИЯ

Инв. № подл.	Подп. и дата	Взам. инв. №

Изм.	Колуч	Лист	№дож	Подпись	Дата

Лист 5

Земельный участок		вид объекта недвижимости
Лист № 2 раздела 2		Всего листов раздела 2: 2
Лист № 2 раздела 2		Всего разделов: 8
Лист № 2 раздела 2		Всего листов выписки: 13
17.05.2023г. № КУВИ-001/2023-113519132		
Кадастровый номер: 17:11:0000000:257		
5	Договоры участия в долевом строительстве:	не зарегистрировано
6	Заявления в судебном порядке права требования:	данные отсутствуют
7	Сведения о возможности предоставления третьим лицам персональных данных физического лица	данные отсутствуют
8	Сведения о возращении в отношении зарегистрированного права:	данные отсутствуют
9	Сведения о наличии решения об изъятии объекта недвижимости для государственных и муниципальных нужд:	данные отсутствуют
10	Сведения о невозможности государственной регистрации без личного участия правообладателя или его законного представителя:	данные отсутствуют
11	Правопритязания и сведения о наличии поступивших, но не рассмотренных заявлений о проведении государственной регистрации права (перехода, прекращения права), ограничения права или обременения объекта недвижимости, сделки в отношении объекта недвижимости:	отсутствуют
11	Сведения о невозможности государственной регистрации перехода, прекращения, ограничения права на земельный участок из земель сельскохозяйственного назначения:	данные отсутствуют


  
 ДОКУМЕНТ ПОДПИСАН  
 ЭЛЕКТРОННОЙ ПОДПИСЬЮ  
 Сертификат: 30948797483САВЕИ07А347СБА6Б78  
 Регистрарии, кадастра и картографии  
 Действителен с 17.03.2022 по 10.08.2023

ПОЛНОЕ НАИМНОВАНИЕ ДОЛЖНОСТИ	ИНИЦИАЛЫ, ФАМИЛИЯ

Инв. № подл.	Подп. и дата	Взам. инв. №


Изм.	Кол.ч	Лист	№ док	Подпись	Дата

Раздел 3 Лист 6

Выписка из Единого государственного реестра недвижимости об объекте недвижимости  
Описание местоположения земельного участка


Земельный участок		
вид объекта недвижимости		
Лист № 1 раздела 3	Всего листов раздела 3: 1	Всего разделов: 8
17.05.2023г. № КУВИ-001/2023-113519132		
Кадастровый номер: 17:11:0000000:257		

План (чертеж, схема) земельного участка



Масштаб 1:60000

Условные обозначения:


 ДОКУМЕНТ ПОДПИСАН  
 ЭЛЕКТРОННОЙ ПОДПИСЬЮ  
 Сертификат: 3094F974VKSABE1G7GA347C8AB6A78  
 Владелец: ФЕДЕРАЛЬНАЯ СЛУЖБА ГОСУДАРСТВЕННОЙ  
 РЕГИСТРАЦИИ, КАДАСТРА И КАРТОГРАФИИ  
 Действителен с 17.05.2022 по 10.08.2023

ПОЛНОЕ НАИМЕНОВАНИЕ ДОЛЖНОСТИ

ИНИЦИАЛЫ, ФАМИЛИЯ

Инд. № подл.	Подп. и дата	Взам. инв. №


Изм.	Копуч	Лист	№ док	Подпись	Дата

Раздел 3.1 Лист 7

Выписка из Единого государственного реестра недвижимости об объекте недвижимости  
Описание местоположения земельного участка

Земельный участок	
вид объекта недвижимости	
Лист № 1 раздела 3.1	Всего листов раздела 3.1: 2
Всего листов раздела 3.1: 2	Всего разделов: 8
Всего листов выписки: 13	
17.05.2023г. № КУВИ-001/2023-113519132	
Кадастровый номер: 17:11:0000000:257	

№ п/п	Номер точки начальной ая	Дирекционный угол	Горизонтальное проложение, м	Описание местоположения границ земельного участка		Сведения об адресах правообладателей смежных земельных участков	
				Описание закрепления на местности	Кадастровые номера смежных участков		
1	2	3	4	5	6	7	8
1	1.1.1	1.1.2	149°47.0'	596.83	данные отсутствуют	данные отсутствуют	данные отсутствуют
2	1.1.2	1.1.3	126°17.5'	3520.14	данные отсутствуют	данные отсутствуют	данные отсутствуют
3	1.1.3	1.1.4	117°25.7'	170.47	данные отсутствуют	данные отсутствуют	данные отсутствуют
4	1.1.4	1.1.5	104°37.0'	462.71	данные отсутствуют	данные отсутствуют	данные отсутствуют
5	1.1.5	1.1.6	109°17.3'	499.49	данные отсутствуют	данные отсутствуют	данные отсутствуют
6	1.1.6	1.1.7	128°9.4'	375.85	данные отсутствуют	данные отсутствуют	данные отсутствуют
7	1.1.7	1.1.8	147°53.2'	295.8	данные отсутствуют	данные отсутствуют	данные отсутствуют
8	1.1.8	1.1.9	180°0.0'	288.59	данные отсутствуют	данные отсутствуют	данные отсутствуют
9	1.1.9	1.1.10	203°49.8'	346.49	данные отсутствуют	данные отсутствуют	данные отсутствуют
10	1.1.10	1.1.11	218°0.0'	1253.46	данные отсутствуют	данные отсутствуют	данные отсутствуют
11	1.1.11	1.1.12	203°15.6'	194.78	данные отсутствуют	данные отсутствуют	данные отсутствуют
12	1.1.12	1.1.13	191°4.4'	284.44	данные отсутствуют	данные отсутствуют	данные отсутствуют
13	1.1.13	1.1.14	192°35.0'	7.85	данные отсутствуют	данные отсутствуют	данные отсутствуют
14	1.1.14	1.1.15	297°12.1'	31.02	данные отсутствуют	17:11:0401014:368(2)	данные отсутствуют
15	1.1.15	1.1.16	11°4.4'	286.87	данные отсутствуют	данные отсутствуют	данные отсутствуют
16	1.1.16	1.1.17	23°15.7'	201.86	данные отсутствуют	данные отсутствуют	данные отсутствуют
17	1.1.17	1.1.18	38°0.0'	1253.62	данные отсутствуют	данные отсутствуют	данные отсутствуют
18	1.1.18	1.1.19	23°49.7'	336.43	данные отсутствуют	данные отсутствуют	данные отсутствуют
19	1.1.19	1.1.20	0°0.0'	273.63	данные отсутствуют	данные отсутствуют	данные отсутствуют
20	1.1.20	1.1.21	327°53.0'	281.94	данные отсутствуют	данные отсутствуют	данные отсутствуют
21	1.1.21	1.1.22	308°9.5'	365.65	данные отсутствуют	данные отсутствуют	данные отсутствуют
22	1.1.22	1.1.23	289°17.3'	493.28	данные отсутствуют	данные отсутствуют	данные отсутствуют


 ДОКУМЕНТ ПОДПИСАН  
 ЭЛЕКТРОННОЙ ПОДПИСЬЮ  
 Сертификат: 309487974836A6E707A475EAB78  
 РЕГИСТРАЦИИ, КАДАСТРА И КАРТОГРАФИИ  
 Действителен с 17.05.2022 по 10.08.2023

ПОЛНОЕ НАИМЕНОВАНИЕ ДОЛЖНОСТИ	ИНИЦИАЛЫ, ФАМИЛИЯ

Инва. № подл.	Подп. и дата	Взам. инв. №

Изм.	Копуч	Лист	№ док	Подпись	Дата

0189-ПВИ\_ПМТ-2024


Лист 8

Земельный участок  
вид объекта недвижимости

Лист № 2 раздела 3.1: 2      Всего листов раздела 3.1: 2      Всего разделов: 8      Всего листов выписки: 13

17.05.2023г. № КУВ/И-001/2023-113519132  
Кадастровый номер: 17:11:0000000:257

1	2	3	4	5	6	7	8
23	1.1.23	1.1.24	284°37.0'	464.86	данные отсутствуют	данные отсутствуют	данные отсутствуют
24	1.1.24	1.1.25	297°25.7'	176.16	данные отсутствуют	данные отсутствуют	данные отсутствуют
25	1.1.25	1.1.26	306°17.5'	3528.7	данные отсутствуют	данные отсутствуют	данные отсутствуют
26	1.1.26	1.1.27	329°47.0'	603.07	данные отсутствуют	данные отсутствуют	данные отсутствуют
27	1.1.27	1.1.1	59°46.6'	30	данные отсутствуют	данные отсутствуют	данные отсутствуют


 ДОКУМЕНТ ПОДПИСАН  
 ЭЛЕКТРОННОЙ ПОДПИСЬЮ  
 Сертификат: 30948797483САВЕИ07437САРБ6А78  
 Владелец: ФЕДЕРАЛЬНАЯ СЛУЖБА ГОСУДАРСТВЕННОЙ  
 РЕГИСТРАЦИИ, КАДАСТРА И КАРТОГРАФИИ  
 Действителен с 17.03.2022 по 10.08.2023

ПОЛНОЕ НАИМЕНОВАНИЕ ДОЛЖНОСТИ      ИНИЦИАЛЫ, ФАМИЛИЯ

Изм.	Копуч	Лист	№ док	Подпись	Дата

Инв. № подл.	Подп. и дата	Взам. инв. №

Раздел 3.2 Лист 9

Выписка из Единого государственного реестра недвижимости об объекте недвижимости  
Описание местоположения земельного участка

Земельный участок		
вид объекта недвижимости		
Лист № 1 раздела 3.2	Всего листов раздела 3.2: 2	Всего разделов: 8
17.05.2023г. № КУВН-001/2023-113519132		Всего листов выписки: 13
Кадастровый номер: 17:11:0000000:257		

Сведения о характерных точках границы земельного участка

Номер точки	Координаты, м		Описание закрепления на местности	Средняя квадратичная погрешность определения координат характерных точек границ земельного участка, м
	X	Y		
1	2	3	4	5
1	328946.88	107806.21	-	0.5
2	328931.78	107780.29	-	0.5
3	328410.65	108083.79	-	0.5
4	326322.07	110928.01	-	0.5
5	326240.92	111084.37	-	0.5
6	326123.62	111534.19	-	0.5
7	325960.67	111999.78	-	0.5
8	325734.76	112287.29	-	0.5
9	325495.96	112437.18	-	0.5
10	325222.33	112437.18	-	0.5
11	324914.58	112301.26	-	0.5
12	323926.72	111529.45	-	0.5
13	323741.27	111449.73	-	0.5
14	323459.74	111394.63	-	0.5
15	323445.56	111422.22	-	0.5
16	323453.22	111423.93	-	0.5
17	323732.36	111478.56	-	0.5
18	323911.31	111555.48	-	0.5
19	324899.05	112327.19	-	0.5
20	325216	112467.18	-	0.5
21	325504.59	112467.18	-	0.5
22	325755.13	112309.93	-	0.5

ДОКУМЕНТ ПОДПИСАН  
ЭЛЕКТРОННОЙ ПОДПИСЬЮ  
Сертификат: 30946797483САВЕИР07АЯ7САБ8А78  
Выдана: ФЕДЕРАЛЬНАЯ СЛУЖБА ГОСУДАРСТВЕННОЙ  
РЕГИСТРАЦИИ, КАДАСТРА И КАРТОГРАФИИ  
Действителен: с 17.03.2022 по 10.08.2023

ПОЛНОЕ НАИМЕНОВАНИЕ ДОЛЖНОСТИ


ИНИЦИАЛЫ, ФАМИЛИЯ

Инв. № подл.	Подп. и дата	Взам. инв. №

Изм.	Кол-ч	Лист	№ док	Подпись	Дата

Лист 10

Земельный участок					
вид объекта недвижимости					
Лист № 2 раздела 3.2		Всего листов раздела 3.2: 2		Всего разделов: 8	
17.05.2023г. № КУВИ-001/2023-113519132		Всего листов выписки: 13			
Кадастровый номер: 17:11:0000000:257					
1	2	3	4	5	5
23	325987.34	112014.39	-	-	0.5
24	326152.34	111542.94	-	-	0.5
25	326269.1	111095.2	-	-	0.5
26	326347.63	110943.89	-	-	0.5
27	328431.14	108106.57	-	-	0.5
1	328946.88	107806.21	-	-	0.5



ПОЛНОЕ НАИМенование Должности \_\_\_\_\_  
инициалы, фамилия \_\_\_\_\_

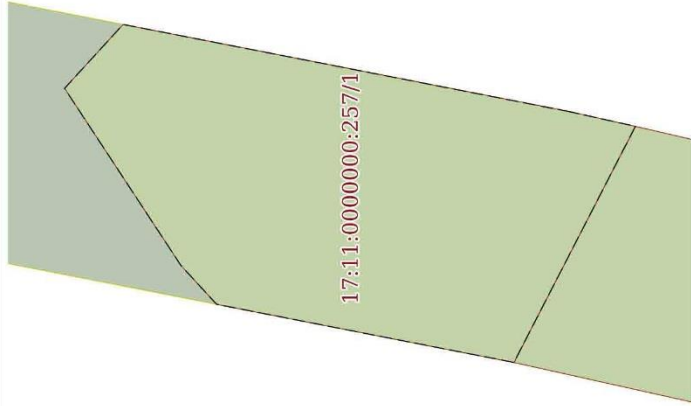


Инв. № подл.	Подп. и дата	Взам. инв. №

Раздел 4 Лист 11


Выписка из Единого государственного реестра недвижимости об объекте недвижимости  
Сведения о частях земельного участка

Земельный участок		
вид объекта недвижимости		
Лист № 1 раздела 4	Всего листов раздела 4: 1	Всего разделов: 8
17.05.2023г. № КУВИ-001/2023-113519132		Всего листов выписки: 13
Кадастровый номер: 17:11:0000000:257		
План (чертеж, схема) части земельного участка		
Учетный номер части: 17:11:0000000:257/1		



Масштаб 1:700

Условные обозначения:


 ДОКУМЕНТ ПОДПИСАН  
 ЭЛЕКТРОННОЙ ПОДПИСЬЮ  
 Сертификат: 3094F974VKSABE1G7A437CB6F678  
 Владелец: ФЕДЕРАЛЬНАЯ СЛУЖБА ГОСУДАРСТВЕННОЙ  
 РЕГИСТРАЦИИ, КАДАСТРА И КАРТОГРАФИИ  
 Действителен с 17.05.2022 по 10.08.2023

ПОЛНОЕ НАИМЕНОВАНИЕ ДОЛЖНОСТИ

ИНИЦИАЛЫ, ФАМИЛИЯ

Изм.	Копуч	Лист	№ док	Подпись	Дата

Инва. № подл.	Подп. и дата	Взам. инв. №


Изм.	Копуч	Лист	№ док	Подпись	Дата

Раздел 4.1 Лист 12

Выписка из Единого государственного реестра недвижимости об объекте недвижимости  
Сведения о частях земельного участка

Земельный участок	
вид объекта недвижимости	
Лист № 1 раздела 4.1	Всего листов раздела 4.1: 1
	Всего разделов: 8
	Всего листов выписки: 13
17.05.2023г. № КУВИИ-001/2023-113519132	
Кадастровый номер: 17:11:0000000:257	

Учетный номер части недвижимости	Площадь, м2	Содержание ограничения в использовании или ограничения права на объект недвижимости или обременения объекта
1	2	3
17:11:0000000:257/1	1610	<p>вид ограничения (обременения): ограничение прав на земельный участок, предусмотренные статьей 56 Земельного кодекса Российской Федерации; Срок действия: не установлен; реквизиты документа-основания: приказ от 25.06.2021 № 243 выдан: Федеральное агенство водных ресурсов (Росводресурсы) Енисейское бассейновое водное Управление (Енисейское БВУ); документ, воспроизводящий сведения о наименовании водного объекта и установленных параметрах водохозяйственных зон и прибрежных защитных полос, зон затопления, подтопления и других зон с особыми условиями их использования от 28.07.2021 № б/н; Содержание ограничения (обременения): В соответствии со ст.67.1 Водного кодекса РФ от 03.06.2006 N 74-ФЗ в границах зон затопления запрещается: 1. Размещение новых населенных пунктов и строительство объектов капитального строительства без обеспечения инженерной защиты таких населенных пунктов и объектов от затопления, подтопления; 2. Использование сточных вод в целях регулирования плодородия почвы; 3. Размещение кладбищ, скотомогильников, объектов размещения отходов производства и потребления, химических, взрывчатых, токсичных, отравляющих и ядовитых веществ, пунктов хранения и захоронения радиоактивных отходов; 4. Осуществление авиационных мер по борьбе с вредными организмами; Реестровый номер границы: 17:11-6.113; Вид объекта реестра границы: Зона с особыми условиями использования территории; Вид зоны по документу: Установление зоны затопления территории, прилегающей к реке Ий, в границах населенного пункта с. Ий Тоджинскогожууна Республики Тыва; Тип зоны: Иная зона с особыми условиями использования территории</p>



ПОЛНОЕ НАИМЕНОВАНИЕ ДОЛЖНОСТИ	ИНИЦИАЛЫ, ФАМИЛИЯ

Инд. № подл.	Подп. и дата	Взам. инв. №

Изм.	Колуч	Лист	№ док	Подпись	Дата

Раздел 4.2 Лист 13

Выписка из Единого государственного реестра недвижимости об объекте недвижимости  
Сведения о частях земельного участка


Земельный участок		
вид объекта недвижимости		
Лист № 1 раздела 4.2	Всего листов раздела 4.2: 1	Всего разделов: 8
Всего листов выписки: 13		
17.05.2023г. № КУВН-001/2023-113519132		
Кадастровый номер: 17:11:0000000:257		

Сведения о характерных точках границы части (частей) земельного участка

Учетный номер части: 17:11:0000000:257/1

Система координат

Номер точки	Координаты, м		Описание закрепления на местности	Средняя квадратичная погрешность определения координат характерных точек границ земельного участка, м
	X	Y		
1	2	3	4	5
1	323453.22	111423.93	-	-
2	323445.56	111422.22	-	-
3	323459.74	111394.63	-	-
4	323494.43	111401.42	-	-
5	323498.62	111405.99	-	-
6	323512.18	111426.66	-	-
7	323505.35	111434.13	-	-
1	323453.22	111423.93	-	-



ПОЛНОЕ НАИМенование Должности

инициалы, фамилия

# ПРИЛОЖЕНИЕ Е. ВЫПИСКИ О ГРАНИЦАХ МЕЖДУ СУБЪЕКТАМИ РОССИЙСКОЙ ФЕДЕРАЦИИ, ГРАНИЦАХ МУНИЦИПАЛЬНОГО ОБРАЗОВАНИЯ И ГРАНИЦЕ НАСЕЛЕННОГО ПУНКТА

1

Филиал ИШК "Роскадастр" по Республике Тыва  
(полное наименование органа регистрации прав)

Раздел 1

## ВЫПИСКА О ГРАНИЦЕ МЕЖДУ СУБЪЕКТАМИ РОССИЙСКОЙ ФЕДЕРАЦИИ, ГРАНИЦЕ МУНИЦИПАЛЬНОГО ОБРАЗОВАНИЯ И ГРАНИЦЕ НАСЕЛЕННОГО ПУНКТА

На основании запроса от 25.12.2023, поступившего на рассмотрение 28.12.2023, сообщаем, что согласно записям Единого государственного реестра недвижимости:

Лист № 1 раздела 1	Всего листов раздела 1: 1	Всего разделов: 3	Всего листов: 6
--------------------	---------------------------	-------------------	-----------------

28.12.2023 № КУВИ-001/2023-291106165

Реестровый номер и дата его присвоения:	17:11-3.1 учетные номера участков границ: 1; дата присвоения 10.06.2015		
Реквизиты правовых актов об утверждении, изменении границы:	Документ, содержащий необходимые для внесения в государственный кадастр недвижимости сведения о границах между субъектами Российской Федерации, границах муниципального образования, границах населённого пункта от 08.07.2014 № 17/14-1-45515 наименование принявшего органа: Филиал федерального государственного бюджетного учреждения "Федеральная кадастровая палата Росреестра" по Республике Тыва		
Сведения о карте (плане) объекта землеустройства:	регистрационный номер: б/н		
Дата внесения (изменения) сведения:	Сведения о Граница муниципального образования внесены 10.06.2015, изменены 20.07.2022, 22.12.2022		
Особые отметки:			

полное наименование должности	подпись
	инициалы, фамилия

М.П.

Инв. № подл.	Подп. и дата	Взам. инв. №	

Изм.	Копуч	Лист	№ док	Подпись	Дата

Инв. № подл.	Подп. и дата	Взам. инв. №

Изм.	Колуч	Лист	№ док	Подпись	Дата

2  
Раздел 2

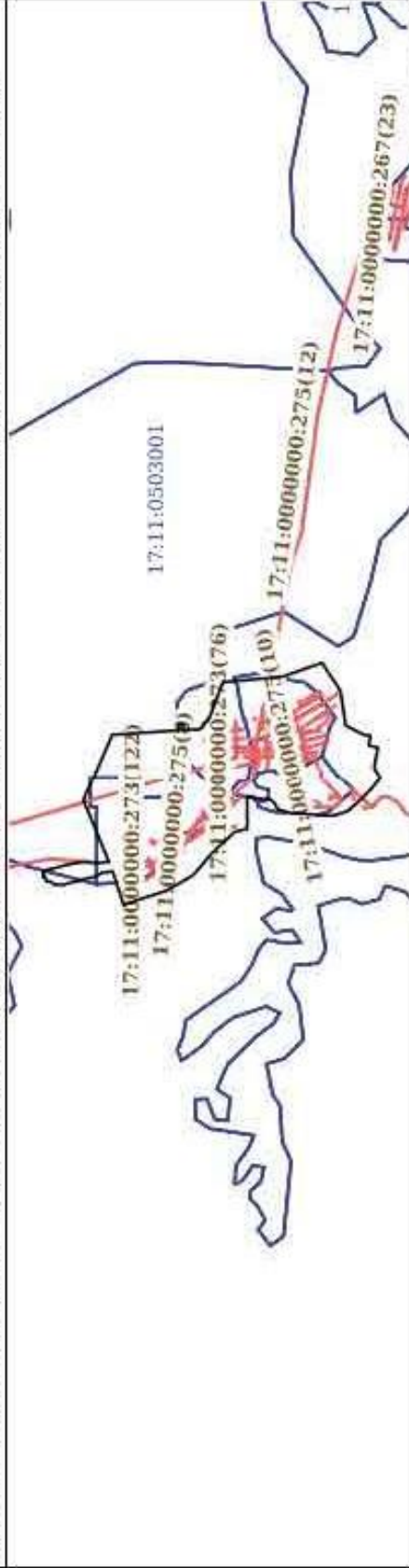
Лист № 1 раздела 2	Всего листов раздела 2: 1	Всего разделов: 3	Всего листов: 6
--------------------	---------------------------	-------------------	-----------------

28.12.2023

№ КУВИ-001/2023-291106165

Реестровый (учетный) номер: 17:11-3.1

План (чертеж, схема) границы между субъектами Российской Федерации, границы муниципального образования, границы населенного пункта:



Масштаб: 1:90000

полное наименование должности	подпись	инициалы, фамилия

М.П.

Инв. № подл.	Подп. и дата	Взам. инв. №

Изм.	Колуч	Лист	№ док	Подпись	Дата

3  
Раздел 3

Лист № 1 раздела 3	Всего листов раздела 3: 4	Всего разделов: 3	Всего листов: 6
--------------------	---------------------------	-------------------	-----------------

28.12.2023

№ КУВИ-001/2023-291106165

Реестровый (учетный) номер:

17:11-3.1

Сведения о местоположении границы между субъектами Российской Федерации, границы муниципального образования и границы населенного пункта:

Система координат: 17.4

Сведения о характерных точках границ:

Обозначение характерных точек	Координаты		Метод определения координат и средняя квадратическая погрешность положения характерной точки (М), м	Описание закрепления точки
	X	Y		
1.1.1	310729.49	117590	Аналитический метод 0.1	-
1.1.2	311355.96	117366.79	Аналитический метод 0.1	-
1.1.3	312307.01	117275.27	Аналитический метод 0.1	-
1.1.4	312415.28	116981.23	Аналитический метод 0.1	-
1.1.5	312420.64	116983.37	Аналитический метод 0.1	-
1.1.6	312439.56	116937.1	Аналитический метод 0.1	-
1.1.7	312432.56	116934.31	Аналитический метод 0.1	-
1.1.8	312435.22	116927.07	Аналитический метод 0.1	-
1.1.9	312442.95	116930.18	Аналитический метод 0.1	-
1.1.10	312461.45	116883.73	Аналитический метод 0.1	-
1.1.11	312452.52	116880.1	Аналитический метод 0.1	-
1.1.12	312516.68	116705.85	Аналитический метод 0.1	-

Инв. № подл.	Подп. и дата	Взам. инв. №

1.1.13	312542.48	116673.95	Аналитический метод 0.1	-
1.1.14	312558.31	116670.91	Аналитический метод 0.1	-
1.1.15	312556.11	116657.09	Аналитический метод 0.1	-
1.1.16	312587.33	116618.47	Аналитический метод 0.1	-
1.1.17	312617.22	116615.87	Аналитический метод 0.1	-
1.1.18	312614.75	116584.56	Аналитический метод 0.1	-
1.1.19	312645.37	116546.69	Аналитический метод 0.1	-
1.1.20	312646.92	116546.58	Аналитический метод 0.1	-
1.1.21	312646.86	116544.85	Аналитический метод 0.1	-
1.1.22	312672.78	116512.8	Аналитический метод 0.1	-
1.1.23	312837.13	116510.93	Аналитический метод 0.1	-
1.1.24	312931.2402	116504.5109	Аналитический метод 0.1	-
1.1.25	312948	116616	Аналитический метод 0.1	-
1.1.26	313012	116606	Аналитический метод 0.1	-
1.1.27	312996.0787	116500.0884	Аналитический метод 0.1	-
1.1.28	314064.99	116427.18	Аналитический метод 0.1	-
1.1.29	314523.99	115342.78	Аналитический метод 0.1	-
1.1.30	314117.42	114341.73	Аналитический метод 0.1	-
1.1.31	314175.57	114336.93	Аналитический метод 0.1	-
1.1.32	314301.83	114324.77	Аналитический метод 0.1	-
1.1.33	314471.8	114340.45	Аналитический метод 0.1	-
1.1.34	314587.37	114334.78	Аналитический метод 0.1	-
1.1.35	314790.08	114295.21	Аналитический метод 0.1	-
1.1.36	314986.48	114239.92	Аналитический метод 0.1	-

Инв. № подл.	Подп. и дата	Взам. инв. №

Изм.	Колуч	Лист	№ док	Подпись	Дата

1.1.37	315169.29	114200.38	Аналитический метод 0.1	-
1.1.38	315156.13	114161.45	Аналитический метод 0.1	-
1.1.39	315165.33	114161.73	Аналитический метод 0.1	-
1.1.40	315167.7	114094.68	Аналитический метод 0.1	-
1.1.41	315133.32	114093.97	Аналитический метод 0.1	-
1.1.42	315110.35	114026	Аналитический метод 0.1	-
1.1.43	315042.76	114024.52	Аналитический метод 0.1	-
1.1.44	314995.54	113975.86	Аналитический метод 0.1	-
1.1.45	314846.21	113972.92	Аналитический метод 0.1	-
1.1.46	314564.97	114048.76	Аналитический метод 0.1	-
1.1.47	314509.73	114063.47	Аналитический метод 0.1	-
1.1.48	314426.46	114084.02	Аналитический метод 0.1	-
1.1.49	314368.55	114089.9	Аналитический метод 0.1	-
1.1.50	314260.18	114149.78	Аналитический метод 0.1	-
1.1.51	314231.91	114167.1	Аналитический метод 0.1	-
1.1.52	314060.62	114190.92	Аналитический метод 0.1	-
1.1.53	313881.16	113639.76	Аналитический метод 0.1	-
1.1.54	313698.05	113716.29	Аналитический метод 0.1	-
1.1.55	313201.82	113878.8	Аналитический метод 0.1	-
1.1.56	312782.31	114125.85	Аналитический метод 0.1	-
1.1.57	312459.99	114506.94	Аналитический метод 0.1	-
1.1.58	312112.99	114832.08	Аналитический метод 0.1	-
1.1.59	311921.32	114873.56	Аналитический метод 0.1	-
1.1.60	311920.42	115400.73	Аналитический метод 0.1	-



Инов. № подл.	Подп. и дата	Взам. инв. №

Изм.	Колуч	Лист	№ док	Подпись	Дата

6

1.1.61	311662.92	115354.46	Аналитический метод 0.1	-
1.1.62	311568.56	115360.15	Аналитический метод 0.1	-
1.1.63	311469.83	115277.79	Аналитический метод 0.1	-
1.1.64	311446.29	115194.77	Аналитический метод 0.1	-
1.1.65	311201.85	115124.34	Аналитический метод 0.1	-
1.1.66	310948.98	115115.54	Аналитический метод 0.1	-
1.1.67	310700.87	115090.43	Аналитический метод 0.1	-
1.1.68	310525.79	115092.71	Аналитический метод 0.1	-
1.1.69	310324.27	115163.74	Аналитический метод 0.1	-
1.1.70	310144.35	115323.26	Аналитический метод 0.1	-
1.1.71	309955.97	115515.36	Аналитический метод 0.1	-
1.1.72	309799.42	115710.58	Аналитический метод 0.1	-
1.1.73	309903.41	115890.09	Аналитический метод 0.1	-
1.1.74	309842.21	116224.27	Аналитический метод 0.1	-
1.1.75	309986.23	116253.29	Аналитический метод 0.1	-
1.1.76	309959.91	116414.56	Аналитический метод 0.1	-
1.1.77	310069.17	116426.6	Аналитический метод 0.1	-
1.1.78	310358.87	116579.11	Аналитический метод 0.1	-
1.1.79	310433.78	117127.22	Аналитический метод 0.1	-
1.1.1	310729.49	117590	Аналитический метод 0.1	-

полное наименование должности		подпись		инициалы, фамилия	

М.П.

Инд. № подл.	Подп. и дата	Взам. инв. №

Изм.	Копуч	Лист	№ док	Подпись	Дата

Филиал ИФК "Роскадастр" по Республике Тыва  
(полное наименование органа регистрации прав)

Раздел 1

**ВЫПИСКА О ГРАНИЦЕ МЕЖДУ СУБЪЕКТАМИ РОССИЙСКОЙ ФЕДЕРАЦИИ, ГРАНИЦЕ МУНИЦИПАЛЬНОГО ОБРАЗОВАНИЯ И ГРАНИЦЕ НАСЕЛЕННОГО ПУНКТА**

На основании запроса от 07.12.2023, поступившего на рассмотрение 11.12.2023, сообщаем, что согласно записям Единого государственного реестра недвижимости:

Лист № 1 раздела 1	Всего листов раздела 1: 1	Всего разделов: 3	Всего листов: 5
--------------------	---------------------------	-------------------	-----------------

11.12.2023

№ КУВИ-001/2023-275927219

Реестровый номер и дата его присвоения:	17:11-4.5 дата присвоения 13.07.2023
Реквизиты правовых актов об утверждении, изменении границы:	Правовой акт, которым утвержден или изменен генеральный план от 16.05.2023 № 4, Документ, содержащий необходимые для внесения в государственный кадастр недвижимости сведения о границах между субъектами Российской Федерации, границах муниципального образования, границах населённого пункта от 12.07.2023 № б/н
Сведения о карте (плане) объекта землеустройства:	регистрационный номер: - дата передачи карты (плана) объекта землеустройства в государственный фонд данных: 30.05.2023 наименование органа (организации), осуществляющего хранение землеустроительной документации: -
Дата внесения (изменения) сведения:	Сведения о Граница населенного пункта внесены 13.07.2023
Особые отметки:	

полное наименование должности	подпись	инициалы, фамилия

М.П.

Инв. № подл.	Подп. и дата	Взам. инв. №

Изм.	Колуч	Лист	№ док	Подпись	Дата

2  
Раздел 2

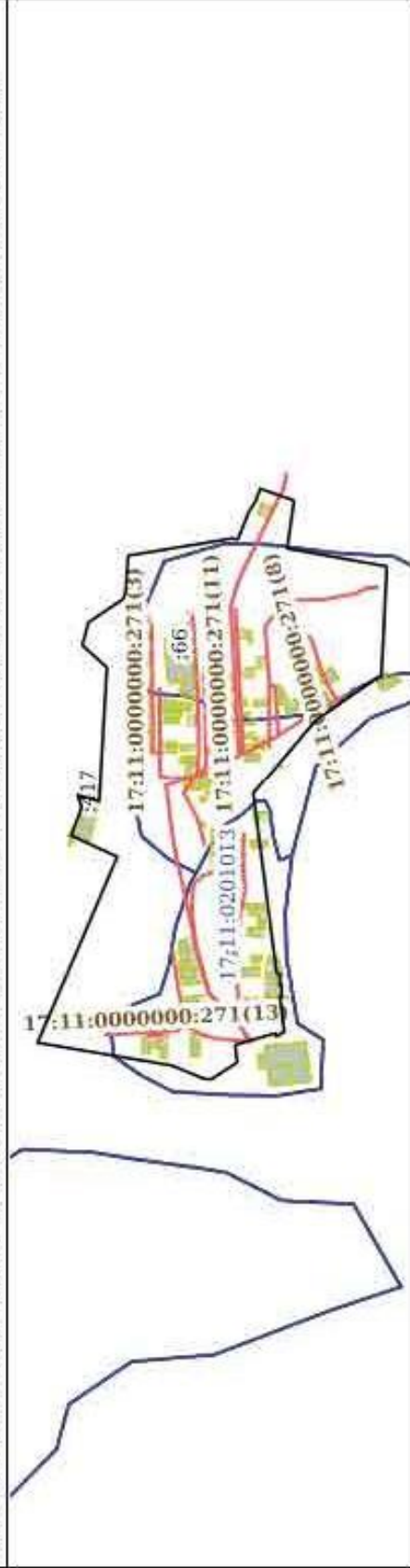
Лист № 1 раздела 2	Всего листов раздела 2: 1	Всего разделов: 3	Всего листов: 5
--------------------	---------------------------	-------------------	-----------------

11.12.2023

№ КУВИ-001/2023-275927219

Реестровый (учетный) номер:	17:11-4.5
-----------------------------	-----------

План (чертеж, схема) границы между субъектами Российской Федерации, границы муниципального образования и границы населенного пункта:



Масштаб: 1:20000

полное наименование должности	подпись	инициалы, фамилия

М.П.

Инов. № подл.	Подп. и дата	Взам. инв. №

Изм.	Колуч	Лист	№док	Подпись	Дата

3  
Раздел 3

Лист № 1 раздела 3	Всего листов раздела 3: 3	Всего разделов: 3	Всего листов: 5
--------------------	---------------------------	-------------------	-----------------

11.12.2023

№ КУВИ-001/2023-275927219

Реестровый (учетный) номер:

17:11-4.5

Сведения о местоположении границы между субъектами Российской Федерации, границы муниципального образования и границы населенного пункта:

Система координат: 17.4

Сведения о характерных точках границ:

Обозначение характерных точек	Координаты		Метод определения координат и средняя квадратическая погрешность положения характерной точки (Мп), м	Описание закрепления точки
	X	Y		
1.1.1	339524.72	88825.59	Геодезический 0.1	-
1.1.2	339242.48	89492.54	Геодезический 0.1	-
1.1.3	339316.47	89527.33	Геодезический 0.1	-
1.1.4	339406.16	89569.49	Геодезический 0.1	-
1.1.5	339368.43	89670.11	Геодезический 0.1	-
1.1.6	339383.06	89715.11	Геодезический 0.1	-
1.1.7	339307.03	89692.06	Геодезический 0.1	-
1.1.8	339279.31	90179.59	Геодезический 0.1	-
1.1.9	339366.94	90259.72	Геодезический 0.1	-
1.1.10	339344.1	90341.57	Геодезический 0.1	-
1.1.11	339222.46	90424.29	Геодезический 0.1	-
1.1.12	339212.73	90453.48	Геодезический 0.1	-

Инв. № подл.	Подп. и дата	Взам. инв. №

1.1.13	339204.05	90580.7	Геодезический 0.1	-
1.1.14	338837.5	90642	Геодезический 0.1	-
1.1.15	338816.72	90638.21	Геодезический 0.1	-
1.1.16	338777.01	90738.12	Геодезический 0.1	-
1.1.17	338753.14	90776.03	Геодезический 0.1	-
1.1.18	338737.08	90820.32	Геодезический 0.1	-
1.1.19	338682.83	90801.58	Геодезический 0.1	-
1.1.20	338616.69	90778.53	Геодезический 0.1	-
1.1.21	338641.5	90606.23	Геодезический 0.1	-
1.1.22	338288.58	90541.81	Геодезический 0.1	-
1.1.23	338307.49	90152.92	Геодезический 0.1	-
1.1.24	338333.73	90134.52	Геодезический 0.1	-
1.1.25	338393.4	90092.65	Геодезический 0.1	-
1.1.26	338476.68	90034.23		-
1.1.27	338478.71	90030.75	0.1	-
1.1.28	338491.8	90022.9	0.1	-
1.1.29	338492.11	90023.41		-
1.1.30	338530.42	89996.53	Геодезический 0.1	-
1.1.31	338540.69	89989.32	Геодезический 0.1	-
1.1.32	338761.82	89722.22	Геодезический 0.1	-
1.1.33	338678.11	89072.85		-
1.1.34	338665.3	89070.76	0.1	-
1.1.35	338667.58	89033.58	0.1	-
1.1.36	338660.04	89033.43	0.1	-

Инв. № подл.	Подп. и дата	Взам. инв. №

Изм.	Колуч	Лист	№ док	Подпись	Дата

5

1.1.37	338661.24	89012.37	0.1	-
1.1.38	338660.35	88990.99	0.1	-
1.1.39	338667.56	88991.07		-
1.1.40	338651.39	88865.61	Геодезический 0.1	-
1.1.41	338678.8	88847.43	Геодезический 0.1	-
1.1.42	338682.88	88859.71	Геодезический 0.1	-
1.1.43	338781.41	88830.71	Геодезический 0.1	-
1.1.44	338790.48	88828.04	Геодезический 0.1	-
1.1.45	338826.06	88817.57	Геодезический 0.1	-
1.1.46	338818	88755.11	Геодезический 0.1	-
1.1.47	338910.08	88694.04	Геодезический 0.1	-
1.1.48	338938.45	88697.19	Геодезический 0.1	-
1.1.49	339048.18	88743.73	Геодезический 0.1	-
1.1.1	339524.72	88825.59	Геодезический 0.1	-

полное наименование должности		подпись	инициалы, фамилия

М.П.

Инв. № подл.	Подп. и дата	Взам. инв. №

Изм.	Копуч	Лист	№ док	Подпись	Дата

Филиал ИПК "Роскадастр" по Республике Тыва  
(полное наименование органа регистрации прав)

Раздел 1

ВЫПИСКА О ЗОНЕ С ОСОБЫМИ УСЛОВИЯМИ ИСПОЛЬЗОВАНИЯ ТЕРРИТОРИЙ, ТЕРРИТОРИАЛЬНОЙ ЗОНЕ, ТЕРРИТОРИИ ОБЪЕКТА КУЛЬТУРНОГО НАСЛЕДИЯ, ТЕРРИТОРИИ ОПЕРЕЖАЮЩЕГО СОЦИАЛЬНО-ЭКОНОМИЧЕСКОГО РАЗВИТИЯ, ЗОНЕ ТЕРРИТОРИАЛЬНОГО РАЗВИТИЯ В РОССИЙСКОЙ ФЕДЕРАЦИИ, ИГОРНОЙ ЗОНЕ, ЛЕСНИЧЕСТВЕ, ЛЕСОПАРКЕ, ОСОБО ОХРАНЯЕМОЙ ПРИРОДНОЙ ТЕРРИТОРИИ, ОСОБОЙ ЭКОНОМИЧЕСКОЙ ЗОНЕ, ОХОТНИЧЬЕМ УГОДЬЕ, БЕРЕГОВОЙ ЛИНИИ (ГРАНИЦЕ ВОДНОГО ОБЪЕКТА), ПРОЕКТЕ МЕЖЕВАНИЯ ТЕРРИТОРИИ

На основании запроса от 20.12.2023, поступившего на рассмотрение 21.12.2023, сообщаем, что согласно записям Единого государственного реестра недвижимости:

Лист № 1 раздела 1	Всего листов раздела 1: 3	Всего разделов: 3	Всего листов: 4724
--------------------	---------------------------	-------------------	--------------------

21.12.2023

№ КУВИ-001/2023-287436506

Реестровый (учетный) номер и дата его присвоения:	17:11-6.5 учетные номера участков границ: 1; дата присвоения 25.07.2019
Ранее присвоенный учетный номер:	
Индивидуальное обозначение:	вид. Лесничество; наименование зоны (территории) по документу: Голджинское лесничество Республики Тыва; номер: б/н

полное наименование должности	подпись	инициалы, фамилия

М.П.

Инв. № подл.	Подп. и дата	Взам. инв. №

Изм.	Колуч	Лист	№ док	Подпись	Дата

Лист № 2 раздела 1	Всего листов раздела 1: 3	Всего разделов: 3	Всего листов: 4724
--------------------	---------------------------	-------------------	--------------------

21.12.2023

№ КУВИ-001/2023-287436506

Реестровый (учетный) номер:

17:11-6.5

Реквизиты решения об установлении (изменении) зоны, территории, береговой линии (границы водного объекта), проекта межевания территории:

вид документа: ПРОЧИЕ наименование: Приказ об установлении границ от: 09.06.2017 № 261 выдан: Федеральное агентство лесного хозяйства; вид документа: ПРОЧИЕ наименование: Карта-схема границ Тоджинского лесничества от: 12.10.2016 № б/н выдан: филиал ФГБУ "Рослесинфорг" "Востсиблеспроект"; вид документа: ПРОЧИЕ наименование: Описание прохождения границ от: 12.10.2016 № б/н выдан: филиал ФГБУ "Рослесинфорг" "Востсиблеспроект"; вид документа: ПРОЧИЕ наименование: Приказ о назначении представителя по доверенности от: 23.12.2015 № 872-лс выдан: Федеральное агентство лесного хозяйства; вид документа: ПРОЧИЕ наименование: Приказ об утверждении государственного задания от: 29.04.2015 № 139 выдан: Федеральное агентство лесного хозяйства; вид документа: ПРОЧИЕ наименование: ZoneToGKN\_8d8e17b6-9aba-455a-a132-5fce9687f914.zip от: 26.01.2018 № б/н выдан: Федеральное агентство лесного хозяйства (Рослесхоз); вид документа: ПРОЧИЕ наименование: Протокол внесения изменений в сведения Единого государственного реестра недвижимости о местоположении границы лесничества, лесопарка от: 09.04.2018 № 3 выдан: филиал ФГБУ "ФКП Росреестра" по Республике Тыва

Реквизиты соглашения о создании особой экономической зоны, территории опережающего социально-экономического развития, зоны территориального развития в Российской Федерации:

Реквизиты решения Правительства Российской Федерации о создании, об увеличении площади или о прекращении существования особой экономической зоны, территории опережающего социально-экономического развития, зоны территориального развития в Российской Федерации, итерной зоны:

Сведения о содержании ограничений использования объектов недвижимости:

без ограничений

Виды разрешенного использования земельных участков, расположенных в территориальной зоне:



Инв. № подл.	Подп. и дата	Взам. инв. №

Изм.	Кол-ч	Лист	№ док	Подпись	Дата

3

Дата внесения (изменения, исключения) сведений о зоне, территории, береговой линии (границе водного объекта), проекте межевания территории:	Сведения о Лесничество внесены 25.07.2019, изменены 22.02.2018, 10.04.2018, 25.07.2019, 09.08.2023
Сведения о карте (плане) объекта землеустройства:	регистрационный номер: б/н дата передачи карты (плана) объекта землеустройства в государственный фонд данных: 07.12.2017 наименование органа (организации), осуществляющего хранение землеустроительной документации: б/н

полное наименование должности	подпись	инициалы, фамилия

М.П.

Инв. № подл.	Подп. и дата	Взам. инв. №

Изм.	Колуч	Лист	№ док	Подпись	Дата

4  
Раздел 2

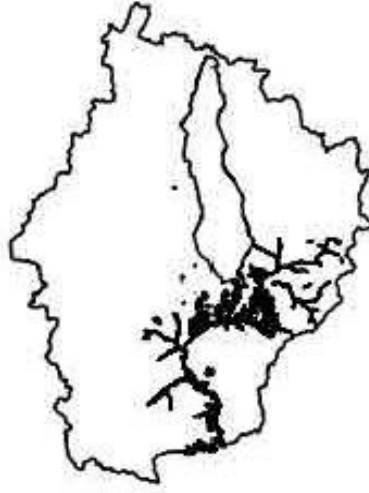
Лист № 1 раздела 2	Всего листов раздела 2: 1	Всего разделов: 3	Всего листов: 4724
--------------------	---------------------------	-------------------	--------------------

21.12.2023

№ КУВИ-001/2023-287436306

Реестровый (учетный) номер:	17-11-6.5
-----------------------------	-----------

План (чертеж, схема) границ зоны с особыми условиями использования территорий, территориальной зоны, публичного сервитута, территории объекта культурного наследия (памятников истории и культуры) народов Российской Федерации, территории опережающего социально-экономического развития, зоны территориального развития в Российской Федерации, игровой зоны, лесничества, особо охраняемой природной территории, особой экономической зоны, охотничьего угодья, береговой линии (границы водного объекта), земельных участков, подлежащих образованию в соответствии с утвержденным проектом межевания территории.



Масштаб: 1:4000000

полное наименование должности	подпись	инициалы, фамилия

М.П.

**ПРИЛОЖЕНИЕ Ж ПИСЬМО АДМИНИСТРАЦИИ ТОДЖИНСКОГО  
РАЙОНА «О СОГЛАСОВАНИИ ДПТ» №01-30/2023-494 ОТ 06.10.2023**

Инв. № подл.	Подп. и дата	Взам. инв. №							Лист
Изм.	Копуч	Лист	№дож	Подпись	Дата	0189-ПВИ_ПМТ-2024			



**РЕСПУБЛИКА ТЫВА**  
**Администрация**  
**Тоджинского района**  
**Тожу кожууннун**  
**чагыргазы**

668530, Республика Тыва,  
Тоджинский район, с. Тоора-Хем,  
ул. Октябрьская д.20  
тел.8(39450)2-15-49, факс.2-15-49  
e-mail: [todja2009@yandex.ru](mailto:todja2009@yandex.ru)

Управляющему директору  
ООО «Голевская ГРК»

В.М. Кузичеву

667000, г. Кызыл, ул. Чульдума, д. 2  
e-mail: [info@ak-sug.ru](mailto:info@ak-sug.ru)

дата 06.10.2023 № 01-30/2023-494

Уважаемый Василий Михайлович!

Направленная ООО «Голевская ГРК» (исх. от 02.10.2023 № ГГРК-1016-исх) на согласование документация по планировке территории по объекту «Строительство ВЛ 110 кВ Ырбан – Тоора-Хем с ПС 110/10 Тоора-Хем» согласована.

Председатель Администрации

Б.С.Ондар

Исполнитель: Ооржак Т.В.  
8 (394-50) 214-39

№ ГГРК-1630-вх от 09.10.2023

Инва. № подл.	Подп. и дата	Взам. инв. №

Изм.	Копуч	Лист	№дож	Подпись	Дата

0189-ПВИ\_ПМТ-2024

**ПРИЛОЖЕНИЕ 3. ПИСЬМО МИНИСТЕРСТВА ЛЕСНОГО ХОЗЯЙСТВА  
И ПРИРОДОПОЛЬЗОВАНИЯ РЕСПУБЛИКИ ТЫВА «О  
СОГЛАСОВАНИИ ДПТ» №5723/2023АА ОТ 18.10.2023**

Инв. № подл.	Подп. и дата					Взам. инв. №	
						0189-ПВИ_ПМТ-2024	Лист
							37
Изм.	Колуч	Лист	№дож	Подпись	Дата		



**МИНИСТЕРСТВО  
ЛЕСНОГО ХОЗЯЙСТВА  
И ПРИРОДОПОЛЬЗОВАНИЯ  
РЕСПУБЛИКИ ТЫВА  
(МИНЛЕСХОЗ РТ)**

Управляющему директору  
ООО Голевская ГРК

**ТЫВА РЕСПУБЛИКАНЫН  
АРГА-АРЫГ АЖЫЛ-АГЫЙЫ БОЛГАШ  
БОЙДУС АЖЫГЛАЛЫНЫН ЯАМЫЗЫ**

В.М. Кузичеву

ул. Калинина, д. 1Б, г. Кызыл, Республика Тыва, 667011  
тел. факс (39422) 6 28 03 E-mail: [minpriroda\\_tyva@mail.ru](mailto:minpriroda_tyva@mail.ru)

*от 18.10.2023, № 5423/2023 АА*

Уважаемый Василий Михайлович!

Министерство лесного хозяйства и природопользования Республики Тыва рассмотрев Ваш запрос от 02.10.2023 года вх. № 4368/2023 сообщает, что документация по планировке территории по объекту «Строительство ВЛ 110 кВ Ырбан-Тоора-Хем с ПС 110/10 Тоора-Хем» согласовывается с учетом того, что на проектируемом лесном участке будет проведен натурно-технический осмотр в соответствии с Приказом Минприроды России № 688 от 17.10.2022 и от 14.10.2022 года № 687. Так как строительство объекта предполагает рубку лесных насаждений и лесоустройство на участках проведено более 30 лет назад данные виды работ обязательны.

Заместитель министра-  
начальник Департамента  
лесного хозяйства

А.В. Арчимаев

8(39422) 6-19-18  
[leshoz.17@mail.ru](mailto:leshoz.17@mail.ru)

Инов. № подл.	Подп. и дата	Взам. инв. №

Изм.	Копуч	Лист	№ док	Подпись	Дата


0189-ПВИ\_ПМТ-2024

Лист

38

**ПРИЛОЖЕНИЕ И. РАСПОРЯЖЕНИЕ «ОБ УТВЕРЖДЕНИИ ДПТ» №51-Р  
ОТ 26.10.2023 МИНИСТЕРСТВА СТРОИТЕЛЬСТВА РЕСПУБЛИКИ  
ТЫВА.**

Инв. № подл.	Подп. и дата					Взам. инв. №	
						0189-ПВИ_ПМТ-2024	Лист
							39
Изм.	Колуч	Лист	№дож	Подпись	Дата		



(667000, Республика Тыва, г. Кызыл, ул. Калинина, 16, тел. (394-22) 24411)  
e-mail: Minstroyrt@tyva.ru

от 26.10.2023 г. № 51-р

Распоряжение

Об утверждении документации по планировке территории для размещения линейного объекта «Строительство ВЛ 110 кВ Ырбан-Тоора-Хем с ПС 110/10 Тоора-Хем»

В соответствии со статьей 45 Градостроительного кодекса Российской Федерации, Положением о Министерстве строительства Республики Тыва, утвержденным постановлением Правительства Республики Тыва от 5 июля 2021 г. № 319, в целях развития энергетической инфраструктуры Республики Тыва:

1. Утвердить документацию по планировке территории для размещения линейного объекта «Строительство ВЛ 110 кВ Ырбан-Тоора-Хем с ПС 110/10 Тоора-Хем».
2. Отделу архитектуры, территориального планирования и контроля за градостроительной деятельностью опубликовать настоящее распоряжение на официальном сайте Министерства строительства Республики Тыва в информационно-телекоммуникационной сети «Интернет».

Министр

А.В. Хунай-оол

Инва. № подл.	Подп. и дата	Взам. инв. №

Изм.	Копуч	Лист	Недож	Подпись	Дата