



Российская Федерация  
Республика Тыва  
**Общество с ограниченной ответственностью**  
**«Дорстройпроект»**

|667000| Республика Тыва, г. Кызыл, ул. Интернациональная 62  
тел. 8(39422)3-39-50,3-13-66, ИНН 1701044738 E-Mail: [guppsb@yandex.ru](mailto:guppsb@yandex.ru)

---

**Заказчик: Государственное казенное учреждение Республики Тыва**  
**«Госстройзаказ»**

**ПРОЕКТ ПЛАНИРОВКИ И ПРОЕКТ МЕЖЕВАНИЯ**  
**ТЕРРИТОРИИ МИКРОРАЙОНА «РАДИОСТАНЦИЯ»**  
**ПГТ. КАА-ХЕМ КЫЗЫЛСКОГО РАЙОНА РЕСПУБЛИКИ ТЫВА**

**Пояснительная записка**

**Директор**

**С.А. Кожина**

**Главный инженер проекта**

**А. С. Засимович**

**КЫЗЫЛ**  
**2022 г.**

## **01 Состав проекта**

### **Утверждаемая часть**

1. **Том I.** Пояснительная записка
2. **Том I.** Чертёж межевания территории

### **Материалы по обоснованию**

3. **Том II.** Чертёж материалов по обоснованию

### **Электронная версия проекта**

4. Текстовая часть в формате docx.
5. Графическая часть в виде растровых изображений в формате MapInfo, jpeg.

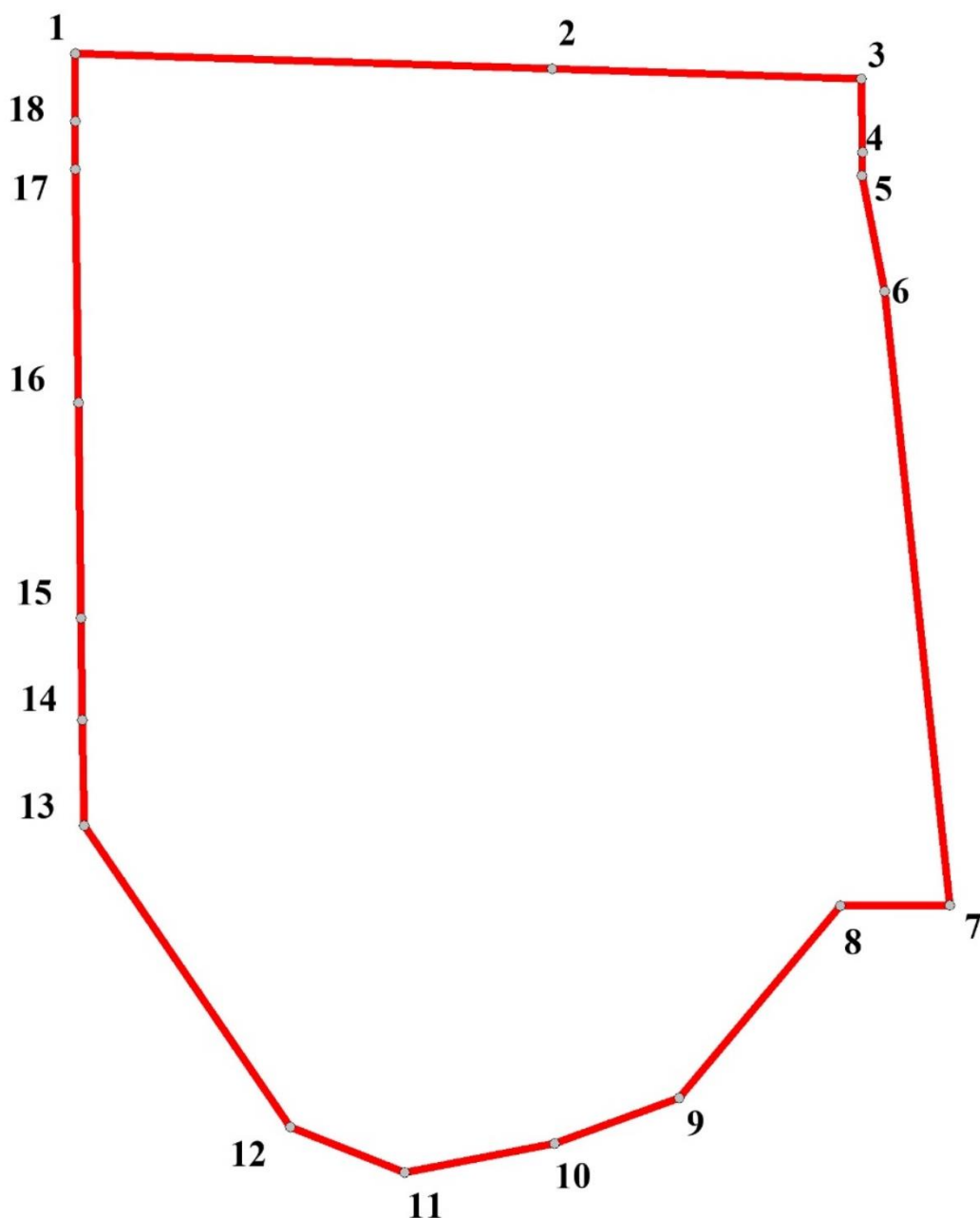
## Текстовая часть проекта межевания территории

Проект межевания территории микрорайона «Радиостанция» в составе документации по планировке территории в пгт. Каа-Хем (далее – проект межевания территории) подготовлен на основании Генерального плана пгт. Каа-Хем Кылызского района Республики Тыва, Правил землепользования и застройки пгт. Каа-Хем.

### I. Сведения о границе территории, в отношении которой выполняется проект межевания

Схема № 1

Разбивочный план поворотных точек границ проекта межевания территории



Каталог координат поворотных точек границ проекта межевания  
территории  
(Местная система координат МСК -167)

Номер точки	Координата X	Координата Y
1	2	3
1	152274,37	217401,71
2	152258,84	217880,72
3	152248,68	218191,19
4	152175,40	218192,27
5	152151,48	218191,96
6	152035,26	218214,42
7	151418,44	218280,17
8	151418,03	218170,49
9	151224,74	218008,30
10	151179,42	217883,02
11	151149,90	217732,67
12	151195,98	217617,99
13	151498,59	217410,88
14	151604,49	217409,04
15	151707,33	217407,46
16	151923,85	217404,79
17	152157,73	217402,00
18	152205,98	217401,76



II. Перечень и сведения о площади образуемых земельных участков, в том числе возможные способы их образования, а так же видах разрешенного использования образуемых земельных участков

Таблица № 2

Условный номер земельного участка	Вид разрешенного использования образуемых земельных участков в соответствии с проектом планировки территории	Площадь земельного участка, кв.м	Возможный способ образования земельного участка
1	2	3	4
1	Блокированная жилая застройка (код 2.3)	264	Образован путем раздела земельного участка с кадастровым номером 17:05:1007001:3
2	Блокированная жилая застройка (код 2.3)	264	Образован путем раздела земельного участка с кадастровым номером 17:05:1007001:3
3	Блокированная жилая застройка (код 2.3)	178	Образован путем раздела земельного участка с кадастровым номером 17:05:1007001:3
4	Блокированная жилая застройка (код 2.3)	178	Образован путем раздела земельного участка с кадастровым номером 17:05:1007001:3
5	Блокированная жилая застройка (код 2.3)	178	Образован путем раздела земельного участка с кадастровым номером 17:05:1007001:3
6	Блокированная жилая застройка (код 2.3)	178	Образован путем раздела земельного участка с кадастровым номером 17:05:1007001:3
7	Блокированная жилая застройка (код 2.3)	178	Образован путем раздела земельного участка с кадастровым номером 17:05:1007001:3
8	Блокированная жилая застройка (код 2.3)	178	Образован путем раздела земельного участка с кадастровым номером 17:05:1007001:3
9	Блокированная жилая застройка (код 2.3)	178	Образован путем раздела земельного участка с кадастровым номером 17:05:1007001:3
10	Блокированная жилая застройка (код 2.3)	178	Образован путем раздела земельного участка с кадастровым номером 17:05:1007001:3

Условный номер земельного участка	Вид разрешенного использования образуемых земельных участков в соответствии с проектом планировки территории	Площадь земельного участка, кв.м	Возможный способ образования земельного участка
11	Блокированная жилая застройка (код 2.3)	178	Образован путем раздела земельного участка с кадастровым номером 17:05:1007001:3
12	Блокированная жилая застройка (код 2.3)	178	Образован путем раздела земельного участка с кадастровым номером 17:05:1007001:3
13	Блокированная жилая застройка (код 2.3)	178	Образован путем раздела земельного участка с кадастровым номером 17:05:1007001:3
14	Блокированная жилая застройка (код 2.3)	178	Образован путем раздела земельного участка с кадастровым номером 17:05:1007001:3
15	Блокированная жилая застройка (код 2.3)	264	Образован путем раздела земельного участка с кадастровым номером 17:05:1007001:3
16	Блокированная жилая застройка (код 2.3)	264	Образован путем раздела земельного участка с кадастровым номером 17:05:1007001:3
17	Блокированная жилая застройка (код 2.3)	264	Образован путем раздела земельного участка с кадастровым номером 17:05:1007001:3
18	Блокированная жилая застройка (код 2.3)	264	Образован путем раздела земельного участка с кадастровым номером 17:05:1007001:3
19	Блокированная жилая застройка (код 2.3)	178	Образован путем раздела земельного участка с кадастровым номером 17:05:1007001:3
20	Блокированная жилая застройка (код 2.3)	178	Образован путем раздела земельного участка с кадастровым номером 17:05:1007001:3
21	Блокированная жилая застройка (код 2.3)	178	Образован путем раздела земельного участка с кадастровым номером 17:05:1007001:3
22	Блокированная жилая застройка (код 2.3)	178	Образован путем раздела земельного участка с кадастровым номером 17:05:1007001:3

Условный номер земельного участка	Вид разрешенного использования образуемых земельных участков в соответствии с проектом планировки территории	Площадь земельного участка, кв.м	Возможный способ образования земельного участка
23	Блокированная жилая застройка (код 2.3)	178	Образован путем раздела земельного участка с кадастровым номером 17:05:1007001:3
24	Блокированная жилая застройка (код 2.3)	178	Образован путем раздела земельного участка с кадастровым номером 17:05:1007001:3
25	Блокированная жилая застройка(код 2.3)	264	Образован путем раздела земельного участка с кадастровым номером 17:05:1007001:3
26	Блокированная жилая застройка (код 2.3)	264	Образован путем раздела земельного участка с кадастровым номером 17:05:1007001:3
27	Блокированная жилая застройка (код 2.3)	264	Образован путем раздела земельного участка с кадастровым номером 17:05:1007001:3
28	Блокированная жилая застройка (код 2.3)	264	Образован путем раздела земельного участка с кадастровым номером 17:05:1007001:3
29	Блокированная жилая застройка (код 2.3)	178	Образован путем раздела земельного участка с кадастровым номером 17:05:1007001:3
30	Блокированная жилая застройка (код 2.3)	178	Образован путем раздела земельного участка с кадастровым номером 17:05:1007001:3
31	Блокированная жилая застройка (код 2.3)	178	Образован путем раздела земельного участка с кадастровым номером 17:05:1007001:3
32	Блокированная жилая застройка (код 2.3)	178	Образован путем раздела земельного участка с кадастровым номером 17:05:1007001:3
33	Блокированная жилая застройка (код 2.3)	178	Образован путем раздела земельного участка с кадастровым номером 17:05:1007001:3
34	Блокированная жилая застройка (код 2.3)	178	Образован путем раздела земельного участка с кадастровым номером 17:05:1007001:3

Условный номер земельного участка	Вид разрешенного использования образуемых земельных участков в соответствии с проектом планировки территории	Площадь земельного участка, кв.м	Возможный способ образования земельного участка
35	Блокированная жилая застройка (код 2.3)	178	Образован путем раздела земельного участка с кадастровым номером 17:05:1007001:3
36	Блокированная жилая застройка (код 2.3)	178	Образован путем раздела земельного участка с кадастровым номером 17:05:1007001:3
37	Блокированная жилая застройка (код 2.3)	178	Образован путем раздела земельного участка с кадастровым номером 17:05:1007001:3
38	Блокированная жилая застройка (код 2.3)	178	Образован путем раздела земельного участка с кадастровым номером 17:05:1007001:3
39	Блокированная жилая застройка (код 2.3)	178	Образован путем раздела земельного участка с кадастровым номером 17:05:1007001:3
40	Блокированная жилая застройка (код 2.3)	178	Образован путем раздела земельного участка с кадастровым номером 17:05:1007001:3
41	Блокированная жилая застройка (код 2.3)	264	Образован путем раздела земельного участка с кадастровым номером 17:05:1007001:3
42	Блокированная жилая застройка (код 2.3)	264	Образован путем раздела земельного участка с кадастровым номером 17:05:1007001:3
43	Блокированная жилая застройка (код 2.3)	264	Образован путем раздела земельного участка с кадастровым номером 17:05:1007001:3
44	Блокированная жилая застройка (код 2.3)	264	Образован путем раздела земельного участка с кадастровым номером 17:05:1007001:3
45	Блокированная жилая застройка (код 2.3)	178	Образован путем раздела земельного участка с кадастровым номером 17:05:1007001:3
46	Блокированная жилая застройка (код 2.3)	178	Образован путем раздела земельного участка с кадастровым номером 17:05:1007001:3

Условный номер земельного участка	Вид разрешенного использования образуемых земельных участков в соответствии с проектом планировки территории	Площадь земельного участка, кв.м	Возможный способ образования земельного участка
47	Блокированная жилая застройка (код 2.3)	178	Образован путем раздела земельного участка с кадастровым номером 17:05:1007001:3
48	Блокированная жилая застройка (код 2.3)	178	Образован путем раздела земельного участка с кадастровым номером 17:05:1007001:3
49	Блокированная жилая застройка (код 2.3)	178	Образован путем раздела земельного участка с кадастровым номером 17:05:1007001:3
50	Блокированная жилая застройка (код 2.3)	178	Образован путем раздела земельного участка с кадастровым номером 17:05:1007001:3
51	Блокированная жилая застройка (код 2.3)	264	Образован путем раздела земельного участка с кадастровым номером 17:05:1007001:3
52	Блокированная жилая застройка (код 2.3)	264	Образован путем раздела земельного участка с кадастровым номером 17:05:1007001:3
53	Блокированная жилая застройка (код 2.3)	264	Образован путем раздела земельного участка с кадастровым номером 17:05:1007001:3
54	Блокированная жилая застройка (код 2.3)	264	Образован путем раздела земельного участка с кадастровым номером 17:05:1007001:3
55	Блокированная жилая застройка (код 2.3)	178	Образован путем раздела земельного участка с кадастровым номером 17:05:1007001:3
56	Блокированная жилая застройка (код 2.3)	178	Образован путем раздела земельного участка с кадастровым номером 17:05:1007001:3
57	Блокированная жилая застройка (код 2.3)	178	Образован путем раздела земельного участка с кадастровым номером 17:05:1007001:3
58	Блокированная жилая застройка (код 2.3)	178	Образован путем раздела земельного участка с кадастровым номером 17:05:1007001:3

Условный номер земельного участка	Вид разрешенного использования образуемых земельных участков в соответствии с проектом планировки территории	Площадь земельного участка, кв.м	Возможный способ образования земельного участка
59	Блокированная жилая застройка (код 2.3)	178	Образован путем раздела земельного участка с кадастровым номером 17:05:1007001:3
60	Блокированная жилая застройка (код 2.3)	178	Образован путем раздела земельного участка с кадастровым номером 17:05:1007001:3
61	Блокированная жилая застройка (код 2.3)	178	Образован путем раздела земельного участка с кадастровым номером 17:05:1007001:3
62	Блокированная жилая застройка (код 2.3)	178	Образован путем раздела земельного участка с кадастровым номером 17:05:1007001:3
63	Блокированная жилая застройка (код 2.3)	178	Образован путем раздела земельного участка с кадастровым номером 17:05:1007001:3
64	Блокированная жилая застройка (код 2.3)	178	Образован путем раздела земельного участка с кадастровым номером 17:05:1007001:3
65	Блокированная жилая застройка (код 2.3)	178	Образован путем раздела земельного участка с кадастровым номером 17:05:1007001:3
66	Блокированная жилая застройка (код 2.3)	178	Образован путем раздела земельного участка с кадастровым номером 17:05:1007001:3
67	Блокированная жилая застройка (код 2.3)	264	Образован путем раздела земельного участка с кадастровым номером 17:05:1007001:3
68	Блокированная жилая застройка (код 2.3)	264	Образован путем раздела земельного участка с кадастровым номером 17:05:1007001:3
69	Блокированная жилая застройка (код 2.3)	264	Образован путем раздела земельного участка с кадастровым номером 17:05:1007001:3
70	Блокированная жилая застройка (код 2.3)	264	Образован путем раздела земельного участка с кадастровым номером 17:05:1007001:3

Условный номер земельного участка	Вид разрешенного использования образуемых земельных участков в соответствии с проектом планировки территории	Площадь земельного участка, кв.м	Возможный способ образования земельного участка
71	Блокированная жилая застройка (код 2.3)	178	Образован путем раздела земельного участка с кадастровым номером 17:05:1007001:3
72	Блокированная жилая застройка (код 2.3)	178	Образован путем раздела земельного участка с кадастровым номером 17:05:1007001:3
73	Блокированная жилая застройка (код 2.3)	178	Образован путем раздела земельного участка с кадастровым номером 17:05:1007001:3
74	Блокированная жилая застройка (код 2.3)	178	Образован путем раздела земельного участка с кадастровым номером 17:05:1007001:3
75	Блокированная жилая застройка (код 2.3)	178	Образован путем раздела земельного участка с кадастровым номером 17:05:1007001:3
76	Блокированная жилая застройка (код 2.3)	178	Образован путем раздела земельного участка с кадастровым номером 17:05:1007001:3
77	Блокированная жилая застройка (код 2.3)	264	Образован путем раздела земельного участка с кадастровым номером 17:05:1007001:3
78	Блокированная жилая застройка (код 2.3)	264	Образован путем раздела земельного участка с кадастровым номером 17:05:1007001:3
79	Блокированная жилая застройка (код 2.3)	264	Образован путем раздела земельного участка с кадастровым номером 17:05:1007001:3
80	Блокированная жилая застройка (код 2.3)	264	Образован путем раздела земельного участка с кадастровым номером 17:05:1007001:3
81	Блокированная жилая застройка (код 2.3)	178	Образован путем раздела земельного участка с кадастровым номером 17:05:1007001:3
82	Блокированная жилая застройка (код 2.3)	178	Образован путем раздела земельного участка с кадастровым номером 17:05:1007001:3

Условный номер земельного участка	Вид разрешенного использования образуемых земельных участков в соответствии с проектом планировки территории	Площадь земельного участка, кв.м	Возможный способ образования земельного участка
83	Блокированная жилая застройка (код 2.3)	178	Образован путем раздела земельного участка с кадастровым номером 17:05:1007001:3
84	Блокированная жилая застройка (код 2.3)	178	Образован путем раздела земельного участка с кадастровым номером 17:05:1007001:3
85	Блокированная жилая застройка (код 2.3)	178	Образован путем раздела земельного участка с кадастровым номером 17:05:1007001:3
86	Блокированная жилая застройка (код 2.3)	178	Образован путем раздела земельного участка с кадастровым номером 17:05:1007001:3
87	Блокированная жилая застройка (код 2.3)	264	Образован путем раздела земельного участка с кадастровым номером 17:05:1007001:3
88	Блокированная жилая застройка (код 2.3)	264	Образован путем раздела земельного участка с кадастровым номером 17:05:1007001:3
89	Блокированная жилая застройка (код 2.3)	264	Образован путем раздела земельного участка с кадастровым номером 17:05:1007001:3
90	Блокированная жилая застройка (код 2.3)	264	Образован путем раздела земельного участка с кадастровым номером 17:05:1007001:3
91	Блокированная жилая застройка (код 2.3)	178	Образован путем раздела земельного участка с кадастровым номером 17:05:1007001:3
92	Блокированная жилая застройка (код 2.3)	178	Образован путем раздела земельного участка с кадастровым номером 17:05:1007001:3
93	Блокированная жилая застройка (код 2.3)	178	Образован путем раздела земельного участка с кадастровым номером 17:05:1007001:3
94	Блокированная жилая застройка (код 2.3)	178	Образован путем раздела земельного участка с кадастровым номером 17:05:1007001:3



Условный номер земельного участка	Вид разрешенного использования образуемых земельных участков в соответствии с проектом планировки территории	Площадь земельного участка, кв.м	Возможный способ образования земельного участка
95	Блокированная жилая застройка (код 2.3)	178	Образован путем раздела земельного участка с кадастровым номером 17:05:1007001:3
96	Блокированная жилая застройка (код 2.3)	178	Образован путем раздела земельного участка с кадастровым номером 17:05:1007001:3
97	Блокированная жилая застройка (код 2.3)	178	Образован путем раздела земельного участка с кадастровым номером 17:05:1007001:3
98	Блокированная жилая застройка (код 2.3)	178	Образован путем раздела земельного участка с кадастровым номером 17:05:1007001:3
99	Блокированная жилая застройка (код 2.3)	178	Образован путем раздела земельного участка с кадастровым номером 17:05:1007001:3
100	Блокированная жилая застройка (код 2.3)	178	Образован путем раздела земельного участка с кадастровым номером 17:05:1007001:3
101	Блокированная жилая застройка (код 2.3)	178	Образован путем раздела земельного участка с кадастровым номером 17:05:1007001:3
102	Блокированная жилая застройка (код 2.3)	178	Образован путем раздела земельного участка с кадастровым номером 17:05:1007001:3
103	Блокированная жилая застройка (код 2.3)	264	Образован путем перераспределения земельного участка с кадастровым номером 17:05:1007001:3 и неразграниченных земель, находящихся в муниципальной или государственной собственности
104	Блокированная жилая застройка (код 2.3)	264	Образован путем перераспределения земельного участка с кадастровым номером 17:05:1007001:3 и неразграниченных земель, находящихся в муниципальной или государственной собственности

Условный номер земельного участка	Вид разрешенного использования образуемых земельных участков в соответствии с проектом планировки территории	Площадь земельного участка, кв.м	Возможный способ образования земельного участка
105	Блокированная жилая застройка (код 2.3)	264	Образован путем раздела земельного участка с кадастровым номером 17:05:1007001:3
106	Блокированная жилая застройка (код 2.3)	178	Образован путем раздела земельного участка с кадастровым номером 17:05:1007001:3
107	Блокированная жилая застройка (код 2.3)	178	Образован путем раздела земельного участка с кадастровым номером 17:05:1007001:3
108	Блокированная жилая застройка (код 2.3)	178	Образован путем раздела земельного участка с кадастровым номером 17:05:1007001:3
109	Блокированная жилая застройка (код 2.3)	178	Образован путем раздела земельного участка с кадастровым номером 17:05:1007001:3
110	Блокированная жилая застройка (код 2.3)	178	Образован путем раздела земельного участка с кадастровым номером 17:05:1007001:3
111	Блокированная жилая застройка (код 2.3)	178	Образован путем раздела земельного участка с кадастровым номером 17:05:1007001:3
112	Блокированная жилая застройка (код 2.3)	264	Образован путем раздела земельного участка с кадастровым номером 17:05:1007001:3
113	Блокированная жилая застройка (код 2.3)	264	Образован путем раздела земельного участка с кадастровым номером 17:05:1007001:3
114	Блокированная жилая застройка (код 2.3)	178	Образован путем раздела земельного участка с кадастровым номером 17:05:1007001:3
115	Блокированная жилая застройка (код 2.3)	178	Образован путем раздела земельного участка с кадастровым номером 17:05:1007001:3
116	Блокированная жилая застройка (код 2.3)	178	Образован путем раздела земельного участка с кадастровым номером 17:05:1007001:3

Условный номер земельного участка	Вид разрешенного использования образуемых земельных участков в соответствии с проектом планировки территории	Площадь земельного участка, кв.м	Возможный способ образования земельного участка
117	Блокированная жилая застройка (код 2.3)	264	Образован путем раздела земельного участка с кадастровым номером 17:05:1007001:3
118	Блокированная жилая застройка (код 2.3)	264	Образован путем раздела земельного участка с кадастровым номером 17:05:1007001:3
119	Блокированная жилая застройка (код 2.3)	178	Образован путем раздела земельного участка с кадастровым номером 17:05:1007001:3
120	Блокированная жилая застройка (код 2.3)	178	Образован путем раздела земельного участка с кадастровым номером 17:05:1007001:3
121	Блокированная жилая застройка (код 2.3)	178	Образован путем раздела земельного участка с кадастровым номером 17:05:1007001:3
122	Блокированная жилая застройка (код 2.3)	178	Образован путем раздела земельного участка с кадастровым номером 17:05:1007001:3
123	Блокированная жилая застройка (код 2.3)	178	Образован путем раздела земельного участка с кадастровым номером 17:05:1007001:3
124	Блокированная жилая застройка (код 2.3)	178	Образован путем раздела земельного участка с кадастровым номером 17:05:1007001:3
125	Блокированная жилая застройка (код 2.3)	264	Образован путем раздела земельного участка с кадастровым номером 17:05:1007001:3
126	Блокированная жилая застройка (код 2.3)	264	Образован путем раздела земельного участка с кадастровым номером 17:05:1007001:3
127	Блокированная жилая застройка (код 2.3)	178	Образован путем раздела земельного участка с кадастровым номером 17:05:1007001:3
128	Блокированная жилая застройка (код 2.3)	178	Образован путем раздела земельного участка с кадастровым номером 17:05:1007001:3

Условный номер земельного участка	Вид разрешенного использования образуемых земельных участков в соответствии с проектом планировки территории	Площадь земельного участка, кв.м	Возможный способ образования земельного участка
129	Блокированная жилая застройка (код 2.3)	178	Образован путем раздела земельного участка с кадастровым номером 17:05:1007001:3
130	Блокированная жилая застройка (код 2.3)	264	Образован путем раздела земельного участка с кадастровым номером 17:05:1007001:3
131	Блокированная жилая застройка (код 2.3)	264	Образован путем раздела земельного участка с кадастровым номером 17:05:1007001:3
132	Блокированная жилая застройка (код 2.3)	178	Образован путем раздела земельного участка с кадастровым номером 17:05:1007001:3
133	Блокированная жилая застройка (код 2.3)	178	Образован путем раздела земельного участка с кадастровым номером 17:05:1007001:3
134	Блокированная жилая застройка (код 2.3)	264	Образован путем раздела земельного участка с кадастровым номером 17:05:1007001:3
135	Блокированная жилая застройка (код 2.3)	264	Образован путем раздела земельного участка с кадастровым номером 17:05:1007001:3
136	Блокированная жилая застройка (код 2.3)	178	Образован путем раздела земельного участка с кадастровым номером 17:05:1007001:3
137	Блокированная жилая застройка (код 2.3)	178	Образован путем раздела земельного участка с кадастровым номером 17:05:1007001:3
138	Блокированная жилая застройка (код 2.3)	178	Образован путем раздела земельного участка с кадастровым номером 17:05:1007001:3
139	Блокированная жилая застройка (код 2.3)	178	Образован путем раздела земельного участка с кадастровым номером 17:05:1007001:3
140	Блокированная жилая застройка (код 2.3)	178	Образован путем раздела земельного участка с кадастровым номером 17:05:1007001:3

Условный номер земельного участка	Вид разрешенного использования образуемых земельных участков в соответствии с проектом планировки территории	Площадь земельного участка, кв.м	Возможный способ образования земельного участка
141	Блокированная жилая застройка (код 2.3)	178	Образован путем раздела земельного участка с кадастровым номером 17:05:1007001:3
142	Блокированная жилая застройка (код 2.3)	178	Образован путем раздела земельного участка с кадастровым номером 17:05:1007001:3
143	Блокированная жилая застройка (код 2.3)	264	Образован путем перераспределения земельного участка с кадастровым номером 17:05:1007001:3 и неразграниченных земель, находящихся в муниципальной или государственной собственности
144	Блокированная жилая застройка (код 2.3)	264	Образован путем раздела земельного участка с кадастровым номером 17:05:1007001:3
145	Блокированная жилая застройка (код 2.3)	264	Образован путем раздела земельного участка с кадастровым номером 17:05:1007001:3
146	Блокированная жилая застройка (код 2.3)	178	Образован путем раздела земельного участка с кадастровым номером 17:05:1007001:3
147	Блокированная жилая застройка (код 2.3)	178	Образован путем раздела земельного участка с кадастровым номером 17:05:1007001:3
148	Блокированная жилая застройка (код 2.3)	178	Образован путем раздела земельного участка с кадастровым номером 17:05:1007001:3
149	Блокированная жилая застройка (код 2.3)	178	Образован путем раздела земельного участка с кадастровым номером 17:05:1007001:3
150	Блокированная жилая застройка (код 2.3)	178	Образован путем раздела земельного участка с кадастровым номером 17:05:1007001:3
151	Блокированная жилая застройка (код 2.3)	178	Образован путем раздела земельного участка с кадастровым номером 17:05:1007001:3

Условный номер земельного участка	Вид разрешенного использования образуемых земельных участков в соответствии с проектом планировки территории	Площадь земельного участка, кв.м	Возможный способ образования земельного участка
152	Блокированная жилая застройка (код 2.3)	178	Образован путем раздела земельного участка с кадастровым номером 17:05:1007001:3
153	Блокированная жилая застройка (код 2.3)	178	Образован путем раздела земельного участка с кадастровым номером 17:05:1007001:3
154	Блокированная жилая застройка (код 2.3)	178	Образован путем раздела земельного участка с кадастровым номером 17:05:1007001:3
155	Блокированная жилая застройка (код 2.3)	178	Образован путем раздела земельного участка с кадастровым номером 17:05:1007001:3
156	Блокированная жилая застройка (код 2.3)	178	Образован путем раздела земельного участка с кадастровым номером 17:05:1007001:3
157	Блокированная жилая застройка (код 2.3)	178	Образован путем раздела земельного участка с кадастровым номером 17:05:1007001:3
158	Блокированная жилая застройка (код 2.3)	264	Образован путем раздела земельного участка с кадастровым номером 17:05:1007001:3
159	Блокированная жилая застройка (код 2.3)	264	Образован путем раздела земельного участка с кадастровым номером 17:05:1007001:3
160	Блокированная жилая застройка (код 2.3)	264	Образован путем раздела земельного участка с кадастровым номером 17:05:1007001:3
161	Блокированная жилая застройка (код 2.3)	264	Образован путем раздела земельного участка с кадастровым номером 17:05:1007001:3
162	Блокированная жилая застройка (код 2.3)	178	Образован путем раздела земельного участка с кадастровым номером 17:05:1007001:3
163	Блокированная жилая застройка (код 2.3)	178	Образован путем раздела земельного участка с кадастровым номером 17:05:1007001:3

Условный номер земельного участка	Вид разрешенного использования образуемых земельных участков в соответствии с проектом планировки территории	Площадь земельного участка, кв.м	Возможный способ образования земельного участка
164	Блокированная жилая застройка (код 2.3)	178	Образован путем раздела земельного участка с кадастровым номером 17:05:1007001:3
165	Блокированная жилая застройка (код 2.3)	178	Образован путем раздела земельного участка с кадастровым номером 17:05:1007001:3
166	Блокированная жилая застройка (код 2.3)	178	Образован путем раздела земельного участка с кадастровым номером 17:05:1007001:3
167	Блокированная жилая застройка (код 2.3)	178	Образован путем раздела земельного участка с кадастровым номером 17:05:1007001:3
168	Блокированная жилая застройка (код 2.3)	264	Образован путем раздела земельного участка с кадастровым номером 17:05:1007001:3
169	Блокированная жилая застройка (код 2.3)	264	Образован путем раздела земельного участка с кадастровым номером 17:05:1007001:3
170	Блокированная жилая застройка (код 2.3)	264	Образован путем раздела земельного участка с кадастровым номером 17:05:1007001:3
171	Блокированная жилая застройка (код 2.3)	264	Образован путем раздела земельного участка с кадастровым номером 17:05:1007001:3
172	Блокированная жилая застройка (код 2.3)	178	Образован путем раздела земельного участка с кадастровым номером 17:05:1007001:3
173	Блокированная жилая застройка (код 2.3)	178	Образован путем раздела земельного участка с кадастровым номером 17:05:1007001:3
174	Блокированная жилая застройка (код 2.3)	178	Образован путем раздела земельного участка с кадастровым номером 17:05:1007001:3
175	Блокированная жилая застройка (код 2.3)	178	Образован путем раздела земельного участка с кадастровым номером 17:05:1007001:3

Условный номер земельного участка	Вид разрешенного использования образуемых земельных участков в соответствии с проектом планировки территории	Площадь земельного участка, кв.м	Возможный способ образования земельного участка
176	Блокированная жилая застройка (код 2.3)	178	Образован путем раздела земельного участка с кадастровым номером 17:05:1007001:3
177	Блокированная жилая застройка (код 2.3)	178	Образован путем раздела земельного участка с кадастровым номером 17:05:1007001:3
178	Блокированная жилая застройка (код 2.3)	178	Образован путем раздела земельного участка с кадастровым номером 17:05:1007001:3
179	Блокированная жилая застройка (код 2.3)	178	Образован путем раздела земельного участка с кадастровым номером 17:05:1007001:3
180	Блокированная жилая застройка (код 2.3)	178	Образован путем раздела земельного участка с кадастровым номером 17:05:1007001:3
181	Блокированная жилая застройка (код 2.3)	178	Образован путем раздела земельного участка с кадастровым номером 17:05:1007001:3
182	Блокированная жилая застройка (код 2.3)	178	Образован путем раздела земельного участка с кадастровым номером 17:05:1007001:3
183	Блокированная жилая застройка (код 2.3)	178	Образован путем раздела земельного участка с кадастровым номером 17:05:1007001:3
184	Блокированная жилая застройка (код 2.3)	264	Образован путем раздела земельного участка с кадастровым номером 17:05:1007001:3
185	Блокированная жилая застройка (код 2.3)	264	Образован путем раздела земельного участка с кадастровым номером 17:05:1007001:3
186	Блокированная жилая застройка (код 2.3)	264	Образован путем раздела земельного участка с кадастровым номером 17:05:1007001:3
187	Блокированная жилая застройка (код 2.3)	264	Образован путем раздела земельного участка с кадастровым номером 17:05:1007001:3



Условный номер земельного участка	Вид разрешенного использования образуемых земельных участков в соответствии с проектом планировки территории	Площадь земельного участка, кв.м	Возможный способ образования земельного участка
188	Блокированная жилая застройка (код 2.3)	178	Образован путем раздела земельного участка с кадастровым номером 17:05:1007001:3
189	Блокированная жилая застройка (код 2.3)	178	Образован путем раздела земельного участка с кадастровым номером 17:05:1007001:3
190	Блокированная жилая застройка (код 2.3)	178	Образован путем раздела земельного участка с кадастровым номером 17:05:1007001:3
191	Блокированная жилая застройка (код 2.3)	178	Образован путем раздела земельного участка с кадастровым номером 17:05:1007001:3
192	Блокированная жилая застройка (код 2.3)	178	Образован путем раздела земельного участка с кадастровым номером 17:05:1007001:3
193	Блокированная жилая застройка (код 2.3)	178	Образован путем раздела земельного участка с кадастровым номером 17:05:1007001:3
194	Блокированная жилая застройка (код 2.3)	264	Образован путем раздела земельного участка с кадастровым номером 17:05:1007001:3
195	Блокированная жилая застройка (код 2.3)	264	Образован путем раздела земельного участка с кадастровым номером 17:05:1007001:3
196	Блокированная жилая застройка (код 2.3)	264	Образован путем раздела земельного участка с кадастровым номером 17:05:1007001:3
197	Блокированная жилая застройка (код 2.3)	264	Образован путем раздела земельного участка с кадастровым номером 17:05:1007001:3
198	Блокированная жилая застройка (код 2.3)	178	Образован путем раздела земельного участка с кадастровым номером 17:05:1007001:3
199	Блокированная жилая застройка (код 2.3)	178	Образован путем раздела земельного участка с кадастровым номером 17:05:1007001:3

Условный номер земельного участка	Вид разрешенного использования образуемых земельных участков в соответствии с проектом планировки территории	Площадь земельного участка, кв.м	Возможный способ образования земельного участка
200	Блокированная жилая застройка (код 2.3)	178	Образован путем раздела земельного участка с кадастровым номером 17:05:1007001:3
201	Блокированная жилая застройка (код 2.3)	178	Образован путем раздела земельного участка с кадастровым номером 17:05:1007001:3
202	Блокированная жилая застройка (код 2.3)	178	Образован путем раздела земельного участка с кадастровым номером 17:05:1007001:3
203	Блокированная жилая застройка (код 2.3)	178	Образован путем раздела земельного участка с кадастровым номером 17:05:1007001:3
204	Блокированная жилая застройка (код 2.3)	264	Образован путем раздела земельного участка с кадастровым номером 17:05:1007001:3
205	Блокированная жилая застройка (код 2.3)	264	Образован путем раздела земельного участка с кадастровым номером 17:05:1007001:3
206	Блокированная жилая застройка (код 2.3)	264	Образован путем раздела земельного участка с кадастровым номером 17:05:1007001:3
207	Блокированная жилая застройка (код 2.3)	264	Образован путем раздела земельного участка с кадастровым номером 17:05:1007001:3
208	Блокированная жилая застройка (код 2.3)	178	Образован путем раздела земельного участка с кадастровым номером 17:05:1007001:3
209	Блокированная жилая застройка (код 2.3)	178	Образован путем раздела земельного участка с кадастровым номером 17:05:1007001:3
210	Блокированная жилая застройка (код 2.3)	178	Образован путем раздела земельного участка с кадастровым номером 17:05:1007001:3
211	Блокированная жилая застройка (код 2.3)	178	Образован путем раздела земельного участка с кадастровым номером 17:05:1007001:3

Условный номер земельного участка	Вид разрешенного использования образуемых земельных участков в соответствии с проектом планировки территории	Площадь земельного участка, кв.м	Возможный способ образования земельного участка
212	Блокированная жилая застройка (код 2.3)	178	Образован путем раздела земельного участка с кадастровым номером 17:05:1007001:3
213	Блокированная жилая застройка (код 2.3)	178	Образован путем раздела земельного участка с кадастровым номером 17:05:1007001:3
214	Блокированная жилая застройка (код 2.3)	178	Образован путем раздела земельного участка с кадастровым номером 17:05:1007001:3
215	Блокированная жилая застройка (код 2.3)	178	Образован путем раздела земельного участка с кадастровым номером 17:05:1007001:3
216	Блокированная жилая застройка (код 2.3)	178	Образован путем раздела земельного участка с кадастровым номером 17:05:1007001:3
217	Блокированная жилая застройка (код 2.3)	178	Образован путем раздела земельного участка с кадастровым номером 17:05:1007001:3
218	Блокированная жилая застройка (код 2.3)	178	Образован путем раздела земельного участка с кадастровым номером 17:05:1007001:3
219	Блокированная жилая застройка (код 2.3)	178	Образован путем раздела земельного участка с кадастровым номером 17:05:1007001:3
220	Блокированная жилая застройка (код 2.3)	264	Образован путем раздела земельного участка с кадастровым номером 17:05:1007001:3
221	Блокированная жилая застройка (код 2.3)	263	Образован путем раздела земельного участка с кадастровым номером 17:05:1007001:3
122	Среднеэтажная жилая застройка (код 2.5), коммунальное обслуживание (код 3.1)	6168	Образован путем раздела земельного участка с кадастровым номером 17:05:1007001:3
223	Дошкольное, начальное и среднее общее образование (код 3.5.1)	3808	Образован путем раздела земельного участка с кадастровым номером 17:05:1007001:3

Условный номер земельного участка	Вид разрешенного использования образуемых земельных участков в соответствии с проектом планировки территории	Площадь земельного участка, кв.м	Возможный способ образования земельного участка
224	Дошкольное, начальное и среднее общее образование (код 3.5.1)	19060	Образован путем раздела земельного участка с кадастровым номером 17:05:1007001:3
225	Благоустройство территории (код 12.0.2), коммунальное обслуживание (код 3.1)	3210	Образован путем раздела земельного участка с кадастровым номером 17:05:1007001:3
226	Благоустройство территории (код 12.0.2), коммунальное обслуживание (код 3.1)	1610	Образован из неразграниченных земель, находящихся в муниципальной или государственной собственности
227	Дошкольное, начальное и среднее общее образование (код 3.5.1)	26861	Образован путем перераспределения земельного участка с кадастровым номером 17:05:1007001:3 и неразграниченных земель, находящихся в муниципальной или государственной собственности
228	Среднеэтажная жилая застройка (код 2.5), коммунальное обслуживание (код 3.1)	23191	Образован путем перераспределения земельного участка с кадастровым номером 17:05:1007001:3 и неразграниченных земель, находящихся в муниципальной или государственной собственности
229	Среднеэтажная жилая застройка (код 2.5), коммунальное обслуживание (код 3.1)	20744	Образован путем перераспределения земельного участка с кадастровым номером 17:05:1007001:3 и неразграниченных земель, находящихся в муниципальной или государственной собственности
230	Среднеэтажная жилая застройка (код 2.5), коммунальное обслуживание (код 3.1), магазины (код 4.4), бытовое обслуживание (3.3), общественное питание (4.6)	12175	Образован путем раздела земельного участка с кадастровым номером 17:05:1007001:3
231	Дошкольное, начальное и среднее общее образование (код 3.5.1)	17220	Образован путем перераспределения земельного участка с кадастровым номером 17:05:1007001:3 и неразграниченных земель, находящихся в муниципальной

Условный номер земельного участка	Вид разрешенного использования образуемых земельных участков в соответствии с проектом планировки территории	Площадь земельного участка, кв.м	Возможный способ образования земельного участка
			или государственной собственности
232	Среднеэтажная жилая застройка (код 2.5), коммунальное обслуживание (код 3.1), магазины (код 4.4), бытовое обслуживание (3.3), общественное питание (4.6)	17016	Образован путем раздела земельного участка с кадастровым номером 17:05:1007001:3
233	Среднеэтажная жилая застройка (код 2.5), коммунальное обслуживание (код 3.1), магазины (код 4.4), бытовое обслуживание (3.3), общественное питание (4.6)	43550	Образован путем перераспределения земельного участка с кадастровым номером 17:05:1007001:3 и неразграниченных земель, находящихся в муниципальной или государственной собственности
234	Среднее и высшее профессиональное образование(3.5.2)	5106	Образован путем перераспределения земельного участка с кадастровым номером 17:05:1007001:3 и неразграниченных земель, находящихся в муниципальной или государственной собственности
235	Общественное управление ( код 3.8), деловое управление (код 4.1), предпринимательство (код 4.0), коммунальное обслуживание (код 3.1)	10304	Образован путем перераспределения земельного участка с кадастровым номером 17:05:1007001:3 и неразграниченных земель, находящихся в муниципальной или государственной собственности
236	Здравоохранение (код 3.0)	22518	Образован путем перераспределения земельного участка с кадастровым номером 17:05:1007001:3 и неразграниченных земель, находящихся в муниципальной или государственной собственности
237	Благоустройство территории (код 12.0.2)	707	Образован путем перераспределения земельного участка с кадастровым номером 17:05:1007001:3 и неразграниченных земель, находящихся в муниципальной

Условный номер земельного участка	Вид разрешенного использования образуемых земельных участков в соответствии с проектом планировки территории	Площадь земельного участка, кв.м	Возможный способ образования земельного участка
			или государственной собственности
238	Среднеэтажная жилая застройка (код 2.5), коммунальное обслуживание (код 3.1), магазины (код 4.4), бытовое обслуживание (3.3), общественное питание (4.6)	9419	Образован путем перераспределения земельного участка с кадастровым номером 17:05:1007001:3 и неразграниченных земель, находящихся в муниципальной или государственной собственности
239	Среднеэтажная жилая застройка (код 2.5), коммунальное обслуживание (код 3.1), магазины (код 4.4), бытовое обслуживание (3.3), общественное питание (4.6)	21105	Образован путем перераспределения земельного участка с кадастровым номером 17:05:1007001:3 и неразграниченных земель, находящихся в муниципальной или государственной собственности
240	Дошкольное, начальное и среднее общее образование (код 3.5.1)	26867	Образован путем перераспределения земельного участка с кадастровым номером 17:05:1007001:3 и неразграниченных земель, находящихся в муниципальной или государственной собственности
241	Среднеэтажная жилая застройка (код 2.5), коммунальное обслуживание (код 3.1), магазины (код 4.4), бытовое обслуживание (3.3), общественное питание (4.6)	18123	Образован путем перераспределения земельного участка с кадастровым номером 17:05:1007001:3 и неразграниченных земель, находящихся в муниципальной или государственной собственности
242	Среднеэтажная жилая застройка (код 2.5), коммунальное обслуживание (код 3.1), магазины (код 4.4), бытовое обслуживание (3.3), общественное питание (4.6)	20803	Образован путем раздела земельного участка с кадастровым номером 17:05:1007001:3
243	Обеспечение занятий спортом в помещениях ( код 5.1.2), Площадки для занятий спортом (код 5.1.3)	39062	Образован путем перераспределения земельного участка с кадастровым номером 17:05:1007001:3 и неразграниченных земель, находящихся в муниципальной

Условный номер земельного участка	Вид разрешенного использования образуемых земельных участков в соответствии с проектом планировки территории	Площадь земельного участка, кв.м	Возможный способ образования земельного участка
			или государственной собственности
244	Благоустройство территории (код 12.0.2), коммунальное обслуживание (код 3.1)	25618	Образован путем раздела земельного участка с кадастровым номером 17:05:1007001:3
245	Объекты культурно-досуговой деятельности (код 3.6.1), коммунальное обслуживание (код 3.1)	6933	Образован путем раздела земельного участка с кадастровым номером 17:05:1007001:3
246	Объекты культурно-досуговой деятельности (код 3.6.1), коммунальное обслуживание (код 3.1)	5307	Образован путем раздела земельного участка с кадастровым номером 17:05:1007001:3
247	Коммунальное обслуживание (код 3.1)	3850	Образован путем раздела земельного участка с кадастровым номером 17:05:1007001:3
248	Коммунальное обслуживание (код 3.1), склад (код 6.9)	18335	Образован путем перераспределения земельного участка с кадастровым номером 17:05:1007001:3 и неразграниченных земель, находящихся в муниципальной или государственной собственности
249	Предпринимательство (код 4.0), коммунальное обслуживание (код 3.1)	10088	Образован из неразграниченных земель, находящихся в муниципальной или государственной собственности
250	Предпринимательство (код 4.0), коммунальное обслуживание (код 3.1)	4636	Образован из неразграниченных земель, находящихся в муниципальной или государственной собственности
251	Предпринимательство (код 4.0), коммунальное обслуживание (код 3.1)	6023	Образован из неразграниченных земель, находящихся в муниципальной или государственной собственности
252	Предпринимательство (код 4.0), коммунальное обслуживание (код 3.1)	4887	Образован из неразграниченных земель, находящихся в муниципальной или государственной собственности
253	Блокированная жилая застройка (код 2.3)	629	Образован из неразграниченных земель, находящихся в муниципальной или государственной собственности

Условный номер земельного участка	Вид разрешенного использования образуемых земельных участков в соответствии с проектом планировки территории	Площадь земельного участка, кв.м	Возможный способ образования земельного участка
254	Блокированная жилая застройка (код 2.3)	624	Образован из неразграниченных земель, находящихся в муниципальной или государственной собственности
255	Блокированная жилая застройка (код 2.3)	624	Образован из неразграниченных земель, находящихся в муниципальной или государственной собственности
256	Блокированная жилая застройка (код 2.3)	604	Образован из неразграниченных земель, находящихся в муниципальной или государственной собственности
257	Блокированная жилая застройка (код 2.3)	490	Образован путем перераспределения земельного участка с кадастровым номером 17:05:1007001:216 и неразграниченных земель, находящихся в муниципальной или государственной собственности
258	Блокированная жилая застройка (код 2.3)	504	Образован путем перераспределения земельного участка с кадастровым номером 17:05:1007001:216 и неразграниченных земель, находящихся в муниципальной или государственной собственности
259	Блокированная жилая застройка (код 2.3)	474	Образован путем перераспределения земельного участка с кадастровым номером 17:05:1007001:216 и неразграниченных земель, находящихся в муниципальной или государственной собственности
260	Блокированная жилая застройка (код 2.3)	465	Образован путем перераспределения земельного участка с кадастровым номером 17:05:1007001:216 и неразграниченных земель, находящихся в муниципальной или государственной собственности
261	Малозэтажная многоквартирная жилая застройка (код 2.1.1)	2625	Образован из неразграниченных земель, находящихся в муниципальной или государственной собственности



Условный номер земельного участка	Вид разрешенного использования образуемых земельных участков в соответствии с проектом планировки территории	Площадь земельного участка, кв.м	Возможный способ образования земельного участка
262	Для индивидуального жилищного строительства (код 2.1)	504	Образован из неразграниченных земель, находящихся в муниципальной или государственной собственности
263	Для индивидуального жилищного строительства (код 2.1)	505	Образован из неразграниченных земель, находящихся в муниципальной или государственной собственности
264	Для индивидуального жилищного строительства (код 2.1)	507	Образован из неразграниченных земель, находящихся в муниципальной или государственной собственности
265	Запас (код 12.3)	5214	Образован из неразграниченных земель, находящихся в муниципальной или государственной собственности
266	Запас (код 12.3)	16894	Образован из неразграниченных земель, находящихся в муниципальной или государственной собственности
267	Благоустройство территории (код 12.0.2)	2654	Образован путем раздела земельного участка с кадастровым номером 17:05:1007001:3
268	Благоустройство территории (код 12.0.2)	2654	Образован путем раздела земельного участка с кадастровым номером 17:05:1007001:3
269	Благоустройство территории (код 12.0.2)	2654	Образован путем раздела земельного участка с кадастровым номером 17:05:1007001:3
270	Улично-дорожная сеть (код 12.0.1)	210116	Образован путем перераспределения земельного участка с кадастровым номером 17:05:1007001:3 и неразграниченных земель, находящихся в муниципальной или государственной собственности
271	Благоустройство территории (код 12.0.2)	3459	Образован путем перераспределения земельного участка с кадастровым номером 17:05:1007001:3 и неразграниченных земель, находящихся в муниципальной или государственной собственности

Условный номер земельного участка	Вид разрешенного использования образуемых земельных участков в соответствии с проектом планировки территории	Площадь земельного участка, кв.м	Возможный способ образования земельного участка
272	Запас (код 12.3)	45997	Образован путем перераспределения земельного участка с кадастровым номером 17:05:1007001:216 и неразграниченных земель, находящихся в муниципальной или государственной собственности

Примечание:

1. В границах территории, в отношении которой разрабатывается проект межевания, отсутствуют лесные участки.

2. Земельные участки, в отношении которых предполагаются резервирование и (или) изъятие для государственных или муниципальных нужд, отсутствуют.

III. Сведения о границах образуемых земельных участков

Таблица №3

Номер земельного участка	Номер характерной точки	Координата X	Координата Y
1	1	152055,45	217664,79
	2	152055,44	217675,79
	3	152079,45	217664,81
	4	152079,44	217675,81
2	1	152031,45	217664,77
	2	152055,45	217664,79
	3	152055,44	217675,79
	4	152031,44	217675,77
3	1	152055,43	217683,19
	2	152079,43	217683,21
	3	152055,44	217675,79
	4	152079,44	217675,81
4	1	152031,43	217683,17
	2	152055,43	217683,19
	3	152055,44	217675,79
	4	152031,44	217675,77
5	1	152055,43	217683,19
	2	152055,43	217690,59
	3	152079,43	217683,21
	4	152079,43	217690,61
6	1	152031,43	217683,17
	2	152055,43	217683,19
	3	152055,43	217690,59
	4	152031,43	217690,57
7	1	152055,43	217690,59
	2	152079,43	217690,61
	3	152055,42	217697,99
	4	152079,42	217698,01
8	1	152055,43	217690,59
	2	152031,43	217690,57
	3	152031,42	217697,97
	4	152055,42	217697,99
9	1	152055,42	217697,99
	2	152055,41	217705,39
	3	152079,42	217698,01
	4	152079,41	217705,41
10	1	152031,42	217697,97
	2	152055,42	217697,99
	3	152055,41	217705,39
	4	152031,41	217705,37

11	1	152055,41	217712,79
	2	152079,41	217712,81
	3	152055,41	217705,39
	4	152079,41	217705,41
12	1	152031,41	217712,77
	2	152055,41	217712,79
	3	152055,41	217705,39
	4	152031,41	217705,37
13	1	152055,41	217712,79
	2	152055,40	217720,19
	3	152079,41	217712,81
	4	152079,40	217720,21
14	1	152031,41	217712,77
	2	152055,41	217712,79
	3	152055,40	217720,19
	4	152031,40	217720,17
15	1	152055,40	217720,19
	2	152079,40	217720,21
	3	152055,39	217731,19
	4	152079,39	217731,21
16	1	152055,40	217720,19
	2	152031,40	217720,17
	3	152031,39	217731,17
	4	152055,39	217731,19
17	1	152055,39	217731,19
	2	152055,38	217742,19
	3	152079,39	217731,21
	4	152079,38	217742,21
18	1	152031,39	217731,17
	2	152055,39	217731,19
	3	152055,38	217742,19
	4	152031,38	217742,17
19	1	152055,37	217749,59
	2	152079,37	217749,61
	3	152055,38	217742,19
	4	152079,38	217742,21
20	1	152031,37	217749,57
	2	152055,37	217749,59
	3	152055,38	217742,19
	4	152031,38	217742,17
21	1	152055,37	217749,59
	2	152055,37	217756,99
	3	152079,37	217749,61
	4	152079,37	217757,01
22	1	152031,37	217749,57
	2	152055,37	217749,59
	3	152055,37	217756,99
	4	152031,37	217756,97

23	1	152055,36	217764,39
	2	152079,36	217764,41
	3	152055,37	217756,99
	4	152079,37	217757,01
24	1	152031,36	217764,37
	2	152055,36	217764,39
	3	152055,37	217756,99
	4	152031,37	217756,97
25	1	152055,36	217764,39
	2	152055,35	217775,39
	3	152079,36	217764,41
	4	152079,35	217775,41
26	1	152031,36	217764,37
	2	152055,36	217764,39
	3	152055,35	217775,39
	4	152031,35	217775,37
27	1	152055,32	217810,39
	2	152055,31	217821,39
	3	152079,31	217810,41
	4	152079,30	217821,41
28	1	152031,32	217810,37
	2	152055,32	217810,39
	3	152055,31	217821,39
	4	152031,31	217821,37
29	1	152055,31	217821,39
	2	152079,30	217821,41
	3	152055,30	217828,79
	4	152079,30	217828,81
30	1	152055,31	217821,39
	2	152031,31	217821,37
	3	152031,30	217828,77
	4	152055,30	217828,79
31	1	152055,30	217828,79
	2	152055,29	217836,19
	3	152079,30	217828,81
	4	152079,29	217836,21
32	1	152031,30	217828,77
	2	152055,30	217828,79
	3	152055,29	217836,19
	4	152031,29	217836,17
33	1	152055,28	217843,59
	2	152079,28	217843,61
	3	152055,29	217836,19
	4	152079,29	217836,21
34	1	152031,28	217843,57
	2	152055,28	217843,59
	3	152055,29	217836,19
	4	152031,29	217836,17
35	1	152055,28	217843,59
	2	152055,28	217850,99
	3	152079,28	217843,61
	4	152079,28	217851,01

36	1	152031,28	217843,57
	2	152055,28	217843,59
	3	152055,28	217850,99
	4	152031,28	217850,97
37	1	152055,27	217858,39
	2	152079,27	217858,41
	3	152055,28	217850,99
	4	152079,28	217851,01
38	1	152031,27	217858,37
	2	152055,27	217858,39
	3	152055,28	217850,99
	4	152031,28	217850,97
39	1	152055,27	217858,39
	2	152055,26	217865,79
	3	152079,27	217858,41
	4	152079,26	217865,81
40	1	152031,27	217858,37
	2	152055,27	217858,39
	3	152055,26	217865,79
	4	152031,26	217865,77
41	1	152055,26	217865,79
	2	152079,26	217865,81
	3	152055,25	217876,79
	4	152079,25	217876,81
42	1	152055,26	217865,79
	2	152031,26	217865,77
	3	152031,25	217876,77
	4	152055,25	217876,79
43	1	152055,25	217876,79
	2	152055,24	217887,79
	3	152079,25	217876,81
	4	152079,24	217887,81
44	1	152031,25	217876,77
	2	152055,25	217876,79
	3	152055,24	217887,79
	4	152031,24	217887,77
45	1	152055,24	217895,19
	2	152079,24	217895,21
	3	152055,24	217887,79
	4	152079,24	217887,81
46	1	152031,24	217895,17
	2	152055,24	217895,19
	3	152055,24	217887,79
	4	152031,24	217887,77
47	1	152055,24	217895,19
	2	152055,23	217902,59
	3	152079,24	217895,21
	4	152079,23	217902,61
48	1	152031,24	217895,17
	2	152055,24	217895,19
	3	152055,23	217902,59
	4	152031,23	217902,57

49	1	152055,22	217909,99
	2	152079,22	217910,01
	3	152055,23	217902,59
	4	152079,23	217902,61
50	1	152031,22	217909,97
	2	152055,22	217909,99
	3	152055,23	217902,59
	4	152031,23	217902,57
51	1	152055,22	217909,99
	2	152055,21	217920,99
	3	152079,22	217910,01
	4	152079,21	217921,01
52	1	152031,22	217909,97
	2	152055,22	217909,99
	3	152055,21	217920,99
	4	152031,21	217920,97
53	1	152055,20	217935,99
	2	152055,19	217946,99
	3	152079,20	217936,01
	4	152079,19	217947,01
54	1	152031,20	217935,97
	2	152055,20	217935,99
	3	152055,19	217946,99
	4	152031,19	217946,97
55	1	152055,19	217946,99
	2	152079,19	217947,01
	3	152055,18	217954,39
	4	152079,18	217954,41
56	1	152055,19	217946,99
	2	152031,19	217946,97
	3	152031,18	217954,37
	4	152055,18	217954,39
57	1	152055,18	217954,39
	2	152055,17	217961,79
	3	152079,18	217954,41
	4	152079,17	217961,81
58	1	152031,18	217954,37
	2	152055,18	217954,39
	3	152055,17	217961,79
	4	152031,17	217961,77
59	1	152055,17	217969,19
	2	152079,17	217969,21
	3	152055,17	217961,79
	4	152079,17	217961,81
60	1	152031,17	217969,17
	2	152055,17	217969,19
	3	152055,17	217961,79
	4	152031,17	217961,77
61	1	152055,17	217969,19
	2	152055,16	217976,59
	3	152079,17	217969,21
	4	152079,16	217976,61

62	1	152031,17	217969,17
	2	152055,17	217969,19
	3	152055,16	217976,59
	4	152031,16	217976,57
63	1	152055,16	217976,59
	2	152079,16	217976,61
	3	152055,15	217983,99
	4	152079,15	217984,01
64	1	152055,16	217976,59
	2	152031,16	217976,57
	3	152031,15	217983,97
	4	152055,15	217983,99
65	1	152055,15	217983,99
	2	152055,15	217991,39
	3	152079,15	217984,01
	4	152079,15	217991,41
66	1	152031,15	217983,97
	2	152055,15	217983,99
	3	152055,15	217991,39
	4	152031,15	217991,37
67	1	152055,15	217991,39
	2	152055,14	218002,39
	3	152079,15	217991,41
	4	152079,13	218002,41
68	1	152055,15	217991,39
	2	152031,15	217991,37
	3	152031,14	218002,37
	4	152055,14	218002,39
69	1	152055,14	218002,39
	2	152055,12	218013,39
	3	152079,13	218002,41
	4	152079,12	218013,41
70	1	152031,14	218002,37
	2	152055,14	218002,39
	3	152055,12	218013,39
	4	152031,12	218013,37
71	1	152055,12	218013,39
	2	152079,12	218013,41
	3	152055,12	218020,79
	4	152079,12	218020,81
72	1	152055,12	218013,39
	2	152031,12	218013,37
	3	152031,12	218020,77
	4	152055,12	218020,79
73	1	152055,12	218020,79
	2	152055,11	218028,19
	3	152079,12	218020,81
	4	152079,11	218028,21
74	1	152031,12	218020,77
	2	152055,12	218020,79
	3	152055,11	218028,19
	4	152031,11	218028,17



75	1	152055,10	218035,59
	2	152079,10	218035,61
	3	152055,11	218028,19
	4	152079,11	218028,21
76	1	152031,10	218035,57
	2	152055,10	218035,59
	3	152055,11	218028,19
	4	152031,11	218028,17
77	1	152055,10	218035,59
	2	152055,09	218046,59
	3	152079,10	218035,61
	4	152079,09	218046,61
78	1	152031,10	218035,57
	2	152055,10	218035,59
	3	152055,09	218046,59
	4	152031,09	218046,57
79	1	152055,07	218072,59
	2	152079,07	218072,61
	3	152055,08	218061,59
	4	152079,08	218061,61
80	1	152031,07	218072,57
	2	152055,07	218072,59
	3	152055,08	218061,59
	4	152031,08	218061,57
81	1	152055,07	218072,59
	2	152055,06	218079,99
	3	152079,07	218072,61
	4	152079,06	218080,01
82	1	152031,07	218072,57
	2	152055,07	218072,59
	3	152055,06	218079,99
	4	152031,06	218079,97
83	1	152055,06	218079,99
	2	152079,06	218080,01
	3	152055,06	218087,39
	4	152079,06	218087,41
84	1	152055,06	218079,99
	2	152031,06	218079,97
	3	152055,06	218087,39
	4	152031,06	218087,37
85	1	152055,05	218094,79
	2	152079,05	218094,81
	3	152055,06	218087,39
	4	152079,06	218087,41
86	1	152031,05	218094,77
	2	152055,05	218094,79
	3	152055,06	218087,39
	4	152031,06	218087,37
87	1	152055,05	218094,79
	2	152055,04	218105,79
	3	152079,05	218094,81
	4	152079,04	218105,81

88	1	152031,05	218094,77
	2	152055,05	218094,79
	3	152055,04	218105,79
	4	152031,04	218105,77
89	1	152055,04	218105,79
	2	152079,04	218105,81
	3	152055,03	218116,79
	4	152079,03	218116,81
90	1	152055,04	218105,79
	2	152031,04	218105,77
	3	152055,03	218116,79
	4	152031,03	218116,77
91	1	152055,02	218124,19
	2	152079,02	218124,21
	3	152055,03	218116,79
	4	152079,03	218116,81
92	1	152055,02	218124,19
	2	152031,03	218124,17
	3	152055,03	218116,79
	4	152031,03	218116,77
93	1	152055,01	218131,59
	2	152055,02	218124,19
	3	152079,02	218124,21
	4	152079,01	218131,61
94	1	152055,01	218131,59
	2	152055,02	218124,19
	3	152031,03	218124,17
	4	152031,02	218131,57

95	1	152055,01	218131,59
	2	152079,01	218131,61
	3	152055,01	218138,99
	4	152079,01	218139,01
96	1	152055,01	218131,59
	2	152031,02	218131,57
	3	152055,01	218138,99
	4	152031,02	218138,97
97	1	152055,00	218146,39
	2	152079,00	218146,41
	3	152055,01	218138,99
	4	152079,01	218139,01
98	1	152031,01	218146,37
	2	152055,00	218146,39
	3	152055,01	218138,99
	4	152031,02	218138,97
99	1	152055,00	218146,39
	2	152054,99	218153,79
	3	152055,00	218150,09
	4	152079,00	218146,41
	5	152078,99	218153,81
100	1	152031,01	218146,37
	2	152055,00	218146,39
	3	152054,99	218153,79
	4	152031,00	218153,77
101	1	152054,99	218153,79
	2	152078,99	218153,81
	3	152054,99	218161,19
	4	152078,99	218161,21
102	1	152054,99	218153,79
	2	152031,00	218153,77
	3	152054,99	218161,19
	4	152031,00	218161,17
103	1	152054,99	218161,19
	2	152078,99	218161,21
	3	152054,98	218172,19
	4	152078,98	218172,21
104	1	152054,99	218161,19
	2	152031,00	218161,17
	3	152054,98	218172,19
	4	152030,99	218172,17
105	1	151968,32	217810,31
	2	151992,32	217810,33
	3	151992,31	217821,33
	4	151968,31	217821,31
106	1	151992,31	217821,33
	2	151968,31	217821,31
	3	151992,30	217828,73
	4	151968,30	217828,71

107	1	151992,30	217828,73
	2	151968,30	217828,71
	3	151992,29	217836,13
	4	151968,29	217836,11
108	1	151992,29	217836,13
	2	151968,29	217836,11
	3	151992,28	217843,53
	4	151968,28	217843,51
109	1	151992,28	217843,53
	2	151968,28	217843,51
	3	151992,28	217850,93
	4	151968,28	217850,91
110	1	151992,28	217850,93
	2	151968,28	217850,91
	3	151992,27	217858,33
	4	151968,27	217858,31
111	1	151992,27	217858,33
	2	151968,27	217858,31
	3	151992,26	217865,73
	4	151968,26	217865,71
112	1	151992,26	217865,73
	2	151968,26	217865,71
	3	151992,25	217876,73
	4	151968,25	217876,71
113	1	151992,25	217876,73
	2	151968,25	217876,71
	3	151992,24	217887,73
	4	151968,24	217887,71
114	1	151992,24	217887,73
	2	151968,24	217887,71
	3	151992,24	217895,13
	4	151968,24	217895,11
115	1	151992,24	217895,13
	2	151968,24	217895,11
	3	151992,23	217902,53
	4	151968,23	217902,51
116	1	151992,23	217902,53
	2	151968,23	217902,51
	3	151992,22	217909,93
	4	151968,22	217909,91
117	1	151992,22	217909,93
	2	151968,22	217909,91
	3	151992,21	217920,93
	4	151968,21	217920,91
118	1	151968,20	217935,91
	2	151992,20	217935,93
	3	151992,19	217946,93
	4	151968,19	217946,91

119	1	151992,19	217946,93
	2	151968,19	217946,91
	3	151992,18	217954,33
	4	151968,18	217954,31
120	1	151992,18	217954,33
	2	151968,18	217954,31
	3	151992,17	217961,73
	4	151968,17	217961,71
121	1	151992,17	217961,73
	2	151968,17	217961,71
	3	151992,17	217969,13
	4	151968,17	217969,11
122	1	151992,17	217969,13
	2	151968,17	217969,11
	3	151992,16	217976,53
	4	151968,16	217976,51
123	1	151992,16	217976,53
	2	151968,16	217976,51
	3	151992,15	217983,93
	4	151968,15	217983,91
124	1	151992,15	217983,93
	2	151968,15	217983,91
	3	151992,15	217991,33
	4	151968,15	217991,31
125	1	151992,15	217991,33
	2	151968,15	217991,31
	3	151992,13	218002,33
	4	151968,14	218002,31
126	1	151992,13	218002,33
	2	151968,14	218002,31
	3	151992,12	218013,33
	4	151968,12	218013,31
127	1	151992,12	218013,33
	2	151968,12	218013,31
	3	151992,12	218020,73
	4	151968,12	218020,71
128	1	151992,12	218020,73
	2	151968,12	218020,71
	3	151992,11	218028,13
	4	151968,11	218028,11
129	1	151992,11	218028,13
	2	151968,11	218028,11
	3	151992,10	218035,53
	4	151968,10	218035,51
130	1	151992,10	218035,53
	2	151968,10	218035,51
	3	151992,09	218046,53
	4	151968,09	218046,51

131	1	151968,07	218061,51
	2	151992,07	218061,53
	3	151992,06	218072,53
	4	151968,06	218072,51
132	1	151992,06	218072,53
	2	151968,06	218072,51
	3	151992,06	218079,93
	4	151968,06	218079,91
133	1	151992,06	218079,93
	2	151968,06	218079,91
	3	151992,05	218087,33
	4	151968,05	218087,31
134	1	151992,05	218087,33
	2	151968,05	218087,31
	3	151992,04	218098,33
	4	151968,04	218098,31
135	1	151992,04	218098,33
	2	151968,04	218098,31
	3	151992,03	218109,33
	4	151968,03	218109,31
136	1	151992,03	218109,33
	2	151968,03	218109,31
	3	151992,02	218116,73
	4	151968,02	218116,71
137	1	151992,02	218116,73
	2	151968,02	218116,71
	3	151992,01	218124,13
	4	151968,01	218124,11
138	1	151992,01	218124,13
	2	151968,01	218124,11
	3	151992,01	218131,53
	4	151968,01	218131,51
139	1	151992,01	218131,53
	2	151968,01	218131,51
	3	151992,00	218138,93
	4	151968,00	218138,91
140	1	151992,00	218138,93
	2	151968,00	218138,91
	3	151991,99	218146,33
	4	151967,99	218146,31
141	1	151991,99	218146,33
	2	151967,99	218146,31
	3	151991,99	218153,73
	4	151967,99	218153,71
142	1	151991,99	218153,73
	2	151967,99	218153,71
	3	151991,98	218161,13
	4	151967,98	218161,11

143	1	151991,98	218161,13
	2	151967,98	218161,11
	3	151991,97	218172,13
	4	151967,97	218172,11
144	1	151929,32	217810,27
	2	151929,31	217821,27
	3	151953,31	217810,29
	4	151953,30	217821,29
145	1	151905,32	217810,25
	2	151929,32	217810,27
	3	151929,31	217821,27
	4	151905,30	217821,25
146	1	151929,30	217828,67
	2	151953,30	217828,69
	3	151929,31	217821,27
	4	151953,30	217821,29
147	1	151905,30	217828,65
	2	151929,30	217828,67
	3	151929,31	217821,27
	4	151905,30	217821,25
148	1	151929,30	217828,67
	2	151929,29	217836,07
	3	151953,30	217828,69
	4	151953,29	217836,09
149	1	151905,30	217828,65
	2	151929,30	217828,67
	3	151929,29	217836,07
	4	151905,29	217836,05
150	1	151929,28	217843,47
	2	151953,28	217843,49
	3	151929,29	217836,07
	4	151953,29	217836,09
151	1	151905,28	217843,45
	2	151929,28	217843,47
	3	151929,29	217836,07
	4	151905,29	217836,05
152	1	151929,28	217843,47
	2	151929,28	217850,87
	3	151953,28	217843,49
	4	151953,28	217850,89
153	1	151905,28	217843,45
	2	151929,28	217843,47
	3	151929,28	217850,87
	4	151905,28	217850,85
154	1	151929,28	217850,87
	2	151953,28	217850,89
	3	151929,27	217858,27
	4	151953,27	217858,29

155	1	151929,28	217850,87
	2	151905,28	217850,85
	3	151905,27	217858,25
	4	151929,27	217858,27
156	1	151929,27	217858,27
	2	151929,26	217865,67
	3	151953,27	217858,29
	4	151953,26	217865,69
157	1	151905,27	217858,25
	2	151929,27	217858,27
	3	151929,26	217865,67
	4	151905,26	217865,65
158	1	151929,26	217865,67
	2	151953,26	217865,69
	3	151929,25	217876,67
	4	151953,25	217876,69
159	1	151929,26	217865,67
	2	151905,26	217865,65
	3	151905,25	217876,65
	4	151929,25	217876,67
160	1	151929,25	217876,67
	2	151929,24	217887,67
	3	151953,25	217876,69
	4	151953,24	217887,69
161	1	151905,25	217876,65
	2	151929,25	217876,67
	3	151929,24	217887,67
	4	151905,24	217887,65
162	1	151929,24	217887,67
	2	151953,24	217887,69
	3	151929,24	217895,07
	4	151953,24	217895,09
163	1	151929,24	217887,67
	2	151905,24	217887,65
	3	151905,24	217895,05
	4	151929,24	217895,07
164	1	151929,24	217895,07
	2	151929,23	217902,47
	3	151953,24	217895,09
	4	151953,23	217902,49
165	1	151905,24	217895,05
	2	151929,24	217895,07
	3	151929,23	217902,47
	4	151905,23	217902,45
166	1	151929,22	217909,87
	2	151953,22	217909,89
	3	151929,23	217902,47
	4	151953,23	217902,49



167	1	151905,22	217909,85
	2	151929,22	217909,87
	3	151929,23	217902,47
	4	151905,23	217902,45
168	1	151929,22	217909,87
	2	151929,21	217920,87
	3	151953,22	217909,89
	4	151953,21	217920,89
169	1	151905,22	217909,85
	2	151929,22	217909,87
	3	151929,21	217920,87
	4	151905,21	217920,85
170	1	151929,20	217935,87
	2	151929,19	217946,87
	3	151953,20	217935,89
	4	151953,19	217946,89
171	1	151905,20	217935,85
	2	151929,20	217935,87
	3	151929,19	217946,87
	4	151905,19	217946,85
172	1	151929,18	217954,27
	2	151929,19	217946,87
	3	151953,19	217946,89
	4	151953,18	217954,29
173	1	151905,18	217954,25
	2	151929,18	217954,27
	3	151929,19	217946,87
	4	151905,19	217946,85
174	1	151929,18	217954,27
	2	151929,17	217961,67
	3	151953,18	217954,29
	4	151953,17	217961,69
175	1	151905,18	217954,25
	2	151929,18	217954,27
	3	151929,17	217961,67
	4	151905,17	217961,65
176	1	151929,17	217969,07
	2	151953,17	217969,09
	3	151929,17	217961,67
	4	151953,17	217961,69
177	1	151905,17	217969,05
	2	151929,17	217969,07
	3	151929,17	217961,67
	4	151905,17	217961,65
178	1	151929,17	217969,07
	2	151929,16	217976,47
	3	151953,17	217969,09
	4	151953,16	217976,49

179	1	151905,17	217969,05
	2	151929,17	217969,07
	3	151929,16	217976,47
	4	151905,16	217976,45
180	1	151929,16	217976,47
	2	151953,16	217976,49
	3	151929,15	217983,87
	4	151953,15	217983,89
181	1	151929,16	217976,47
	2	151905,16	217976,45
	3	151905,15	217983,85
	4	151929,15	217983,87
182	1	151929,15	217983,87
	2	151929,15	217991,27
	3	151953,15	217983,89
	4	151953,15	217991,29
183	1	151905,15	217983,85
	2	151929,15	217983,87
	3	151929,15	217991,27
	4	151905,15	217991,25
184	1	151929,14	218002,27
	2	151953,13	218002,29
	3	151929,15	217991,27
	4	151953,15	217991,29
185	1	151905,14	218002,25
	2	151929,14	218002,27
	3	151929,15	217991,27
	4	151905,15	217991,25
186	1	151929,14	218002,27
	2	151929,12	218013,27
	3	151953,13	218002,29
	4	151953,12	218013,29
187	1	151905,14	218002,25
	2	151929,14	218002,27
	3	151929,12	218013,27
	4	151905,12	218013,25
188	1	151929,12	218020,67
	2	151953,12	218020,69
	3	151929,12	218013,27
	4	151953,12	218013,29
189	1	151905,12	218020,65
	2	151929,12	218020,67
	3	151929,12	218013,27
	4	151905,12	218013,25
190	1	151929,12	218020,67
	2	151929,11	218028,07
	3	151953,12	218020,69
	4	151953,11	218028,09

191	1	151905,12	218020,65
	2	151929,12	218020,67
	3	151929,11	218028,07
	4	151905,11	218028,05
192	1	151929,10	218035,47
	2	151953,10	218035,49
	3	151929,11	218028,07
	4	151953,11	218028,09
193	1	151905,10	218035,45
	2	151929,10	218035,47
	3	151929,11	218028,07
	4	151905,11	218028,05
194	1	151929,10	218035,47
	2	151929,09	218046,47
	3	151953,10	218035,49
	4	151953,09	218046,49
195	1	151905,10	218035,45
	2	151929,10	218035,47
	3	151929,09	218046,47
	4	151905,09	218046,45
196	1	151929,07	218061,47
	2	151929,06	218072,47
	3	151953,07	218061,49
	4	151953,06	218072,49
197	1	151905,07	218061,45
	2	151929,07	218061,47
	3	151929,06	218072,47
	4	151905,06	218072,45
198	1	151929,06	218072,47
	2	151953,06	218072,49
	3	151929,06	218079,87
	4	151953,06	218079,89
199	1	151929,06	218072,47
	2	151905,06	218072,45
	3	151905,06	218079,85
	4	151929,06	218079,87
200	1	151929,06	218079,87
	2	151929,05	218087,27
	3	151953,06	218079,89
	4	151953,05	218087,29
201	1	151905,06	218079,85
	2	151929,06	218079,87
	3	151929,05	218087,27
	4	151905,05	218087,25
202	1	151929,05	218087,27
	2	151953,05	218087,29
	3	151929,04	218094,67
	4	151953,04	218094,69

203	1	151929,05	218087,27
	2	151905,05	218087,25
	3	151905,04	218094,65
	4	151929,04	218094,67
204	1	151929,04	218094,67
	2	151929,03	218105,67
	3	151953,04	218094,69
	4	151953,03	218105,69
205	1	151905,04	218094,65
	2	151929,04	218094,67
	3	151929,03	218105,67
	4	151905,03	218105,65
206	1	151929,02	218116,67
	2	151953,02	218116,69
	3	151929,03	218105,67
	4	151953,03	218105,69
207	1	151905,02	218116,65
	2	151929,02	218116,67
	3	151929,03	218105,67
	4	151905,03	218105,65
208	1	151929,02	218116,67
	2	151929,01	218124,07
	3	151953,02	218116,69
	4	151953,01	218124,09
209	1	151905,02	218116,65
	2	151929,02	218116,67
	3	151929,01	218124,07
	4	151905,01	218124,05
210	1	151929,01	218131,47
	2	151953,01	218131,49
	3	151929,01	218124,07
	4	151953,01	218124,09
211	1	151905,01	218131,45
	2	151929,01	218131,47
	3	151929,01	218124,07
	4	151905,01	218124,05
212	1	151929,01	218131,47
	2	151929,00	218138,87
	3	151953,01	218131,49
	4	151953,00	218138,89
213	1	151905,01	218131,45
	2	151929,01	218131,47
	3	151929,00	218138,87
	4	151905,00	218138,85
214	1	151929,00	218138,87
	2	151953,00	218138,89
	3	151928,99	218146,27
	4	151952,99	218146,29

215	1	151929,00	218138,87
	2	151905,00	218138,85
	3	151904,99	218146,25
	4	151928,99	218146,27
216	1	151928,99	218146,27
	2	151928,99	218153,67
	3	151952,99	218146,29
	4	151952,99	218153,69
217	1	151904,99	218146,25
	2	151928,99	218146,27
	3	151928,99	218153,67
	4	151904,99	218153,65
218	1	151928,98	218161,07
	2	151952,98	218161,09
	3	151928,99	218153,67
	4	151952,99	218153,69
219	1	151904,98	218161,05
	2	151928,98	218161,07
	3	151928,99	218153,67
	4	151904,99	218153,65
220	1	151928,98	218161,07
	2	151928,97	218172,05
	3	151952,98	218161,09
	4	151952,97	218172,09
221	1	151904,98	218161,05
	2	151928,98	218161,07
	3	151928,97	218172,05
	4	151904,97	218172,01
222	1	151890,32	217810,23
	2	151890,26	217873,23
	3	151792,46	217873,14
	4	151792,30	217810,14
223	1	151792,46	217873,14
	2	151792,30	217810,14
	3	151750,55	217873,10
	4	151727,05	217873,08
	5	151727,08	217834,08
	6	151752,60	217810,10
224	1	151890,26	217873,23
	2	151750,55	217873,10
	3	151890,13	218009,61
	4	151750,44	218009,60
225	1	151750,55	217873,10
	2	151727,05	217873,08
	3	151750,44	218009,60
	4	151726,92	218009,60
226	1	151726,91	218019,47
	2	151890,11	218019,47
	3	151890,13	218009,61
	4	151750,44	218009,60
	5	151726,92	218009,60

227	1	151889,97	218177,19
	2	151726,70	218190,87
	3	151726,91	218019,47
	4	151890,11	218019,47
228	1	151588,14	218006,97
	2	151587,36	217809,96
	3	151681,61	217810,04
	4	151707,08	217834,06
	5	151706,91	218007,09
229	1	151588,20	218021,97
	2	151588,91	218202,26
	3	151706,77	218192,54
	4	151706,90	218022,09
230	1	151567,76	217910,97
	2	151446,98	217910,42
	3	151446,58	217809,83
	4	151567,36	217809,95
231	1	151568,38	218068,24
	2	151447,60	218068,29
	3	151447,04	217925,42
	4	151567,82	217925,97
232	1	151568,38	218068,24
	2	151568,92	218204,09
	3	151448,18	218214,21
	4	151447,60	218068,29
233	1	151416,58	217809,79
	2	151417,68	218087,32
	3	151376,58	218087,16
	4	151264,88	217987,17
	5	151214,21	217903,47
	6	151213,91	217809,60
234	1	151280,88	217774,79
	2	151280,93	217698,66
	3	151213,66	217774,79
	4	151214,04	217698,61
235	1	151416,14	217698,71
	2	151416,44	217774,79
	3	151280,88	217774,79
	4	151280,93	217698,66
	5	151368,97	217698,68
236	1	151280,93	217698,66
	2	151368,97	217698,68
	3	151214,04	217698,61
	4	151214,69	217605,19
	5	151368,19	217500,13
	6	151368,91	217683,72
237	1	151416,14	217698,71
	2	151368,97	217698,68
	3	151368,91	217683,72
	4	151416,08	217683,71

238	1	151368,19	217500,13
	2	151368,91	217683,72
	3	151415,23	217467,94
	4	151416,08	217683,71
239	1	151567,22	217774,94
	2	151566,53	217599,93
	3	151445,72	217600,40
	4	151446,44	217774,83
240	1	151604,49	217409,04
	2	151604,57	217584,77
	3	151444,88	217447,64
	4	151445,69	217585,40
	5	151498,59	217410,88
241	1	151604,49	217409,04
	2	151604,57	217584,77
	3	151707,31	217584,37
	4	151707,33	217407,46
242	1	151587,22	217774,95
	2	151586,53	217599,85
	3	151707,30	217599,37
	4	151707,16	217751,06
	5	151681,64	217775,04
243	1	151908,85	217472,00
	2	151799,61	217775,15
	3	151799,79	217572,08
	4	151727,51	217407,21
	5	151908,85	217404,97
	6	151752,63	217775,10
	7	151727,16	217751,08
244	1	151953,43	217684,29
	2	151877,21	217775,22
	3	151877,21	217684,22
	4	151908,85	217472,00
	5	151908,85	217472,00
	6	151908,85	217664,77
	7	151953,45	217664,77
	8	151799,61	217775,15
	9	151799,79	217572,08
245	1	151953,43	217684,29
	2	151953,35	217775,29
	3	151877,21	217775,22
	4	151877,21	217775,22
	5	151877,21	217684,22
246	1	151968,45	217664,77
	2	152016,44	217664,77
	3	152016,35	217775,35
	4	151968,35	217775,31
247	1	152011,82	217649,65
	2	151951,82	217649,62
	3	151951,79	217585,47
	4	152011,79	217585,47

248	1	152011,82	217649,65
	2	151951,82	217649,62
	3	151951,79	217585,47
	4	152011,79	217585,47
	5	152002,32	217403,94
	6	152002,68	217447,25
	7	152004,02	217530,23
	8	152010,98	217530,21
	9	152010,30	217544,97
	10	152010,40	217551,17
	11	152010,43	217554,76
	12	152032,41	217554,39
	13	152033,21	217560,93
	14	152033,32	217570,68
	15	152030,27	217570,69
	16	152030,07	217580,90
	17	152029,62	217603,33
	18	152029,00	217636,32
	19	152028,72	217649,72
	20	151923,85	217649,62
	21	151923,85	217404,79
249	1	152144,90	217810,83
	2	152186,64	217810,46
	3	152178,90	218021,80
	4	152173,96	218046,28
	5	152167,21	218061,43
	6	152137,50	218061,76
250	1	152149,17	217666,15
	2	152191,90	217667,04
	3	152187,92	217775,51
	4	152145,54	217775,47
	5	152145,54	217775,47
251	1	152149,17	217666,15
	2	152191,90	217667,04
	3	152197,09	217525,42
	4	152153,72	217527,77
252	1	152197,38	217513,52
	2	152154,16	217515,76
	3	152157,73	217402,00
	4	152201,29	217401,81
253	1	152038,07	217428,47
	2	152038,05	217403,46
	3	152013,07	217428,81
	4	152012,72	217403,83
254	1	152063,06	217428,12
	2	152062,98	217403,12
	3	152038,07	217428,47
	4	152038,05	217403,46
255	1	152088,06	217427,77
	2	152087,91	217402,77
	3	152063,06	217428,12
	4	152062,98	217403,12



256	1	152112,70	217402,74
	2	152111,93	217427,41
	3	152088,06	217427,77
	4	152087,91	217402,77
257	1	152111,46	217442,45
	2	152110,88	217460,94
	3	152084,44	217460,97
	4	152084,38	217442,82
258	1	152110,88	217460,94
	2	152084,44	217460,97
	3	152110,27	217480,25
	4	152084,49	217480,28
259	1	152109,69	217498,86
	2	152084,55	217498,89
	3	152110,27	217480,25
	4	152084,49	217480,28
260	1	152109,69	217498,86
	2	152109,10	217517,49
	3	152084,60	217517,74
	4	152084,55	217498,89
261	1	152069,49	217470,38
	2	152069,39	217517,62
	3	152013,97	217518,18
	4	152013,84	217470,84
	5	152032,46	217470,74
	6	152050,99	217470,53
262	1	152013,84	217470,84
	2	152032,46	217470,69
	3	152013,96	217443,80
	4	152032,52	217443,55
263	1	152050,99	217470,53
	2	152050,96	217443,05
	3	152032,46	217470,69
	4	152032,52	217443,55
264	1	152069,49	217470,38
	2	152050,99	217470,53
	3	152069,46	217443,03
	4	152050,96	217443,05
265	1	151213,66	217774,79
	2	151213,66	217774,79
	3	151214,04	217698,61
	4	151214,04	217698,61
	5	151214,04	217698,61
	6	151214,04	217698,61
	7	151214,69	217605,19
	8	151214,69	217605,19
	9	151368,19	217500,13
	10	151368,19	217500,13
	11	151195,98	217617,99
	12	151179,42	217659,24
	13	151179,42	217774,79

266	1	151417,68	218087,32
	2	151376,58	218087,16
	3	151264,88	217987,17
	4	151214,21	217903,47
	5	151213,91	217809,60
	6	151418,03	218170,51
	7	151224,74	218008,30
	8	151179,42	217883,02
	9	151166,27	217816,07
	10	151180,83	217809,57
267	1	151992,32	217810,33
	2	151992,31	217821,33
	3	151992,30	217828,73
	4	151992,29	217836,13
	5	151992,28	217843,53
	6	151992,28	217850,93
	7	151992,27	217858,33
	8	151992,26	217865,73
	9	151992,25	217876,73
	10	151992,24	217887,73
	11	151992,24	217895,13
	12	151992,23	217902,53
	13	151992,22	217909,93
	14	151992,21	217920,93
	15	152016,32	217810,35
	16	152016,21	217920,95
268	1	151992,20	217935,93
	2	151992,09	218046,53
	3	152016,09	218046,55
	4	152016,20	217935,95
269	1	151992,07	218061,53
	2	151992,06	218072,53
	3	151992,06	218079,93
	4	151992,05	218087,33
	5	151992,04	218098,33
	6	151992,03	218109,33
	7	151992,02	218116,73
	8	151992,01	218124,13
	9	151992,01	218131,53
	10	151992,00	218138,93
	11	151991,99	218146,33
	12	151991,99	218153,73
	13	151991,98	218161,13
	14	151991,97	218172,13
	15	151991,97	218172,13
	16	152016,07	218061,55
	17	152015,97	218172,15

1	152031,36	217764,37
2	152055,35	217775,39
3	152031,35	217775,37
4	152031,43	217683,17
5	152031,43	217690,57
6	152079,43	217683,21
7	152079,43	217690,61
8	152079,36	217764,41
9	152079,35	217775,41
10	152031,41	217712,77
11	152031,40	217720,17
12	152079,41	217712,81
13	152079,40	217720,21
14	152031,42	217697,97
15	152031,41	217705,37
16	152079,42	217698,01
17	152079,41	217705,41
18	152031,37	217749,57
19	152031,37	217756,97
20	152079,37	217749,61
21	152079,37	217757,01
22	152031,45	217664,77
23	152055,45	217664,79
24	152031,44	217675,77
25	152079,45	217664,81
26	152079,44	217675,81
27	152031,39	217731,17
28	152031,38	217742,17
29	152079,39	217731,21
30	152079,38	217742,21
31	152031,22	217909,97
32	152055,21	217920,99
33	152031,21	217920,97
34	152079,22	217910,01
35	152079,21	217921,01
36	152031,32	217810,37
37	152055,32	217810,39
38	152031,31	217821,37
39	152079,31	217810,41
40	152079,30	217821,41
41	152031,27	217858,37
42	152031,26	217865,77
43	152079,27	217858,41
44	152079,26	217865,81
45	152031,24	217895,17
46	152031,23	217902,57
47	152079,24	217895,21
48	152079,23	217902,61
49	152031,25	217876,77
50	152031,24	217887,77
51	152079,25	217876,81
52	152079,24	217887,81
53	152031,28	217843,57
54	152031,28	217850,97

55	152079,28	217843,61
56	152079,28	217851,01
57	152031,30	217828,77
58	152031,29	217836,17
59	152079,30	217828,81
60	152079,29	217836,21
61	152031,10	218035,57
62	152055,09	218046,59
63	152031,09	218046,57
64	152079,10	218035,61
65	152079,09	218046,61
66	152031,20	217935,97
67	152055,20	217935,99
68	152031,19	217946,97
69	152079,20	217936,01
70	152079,19	217947,01
71	152031,17	217969,17
72	152031,16	217976,57
73	152079,17	217969,21
74	152079,16	217976,61
75	152031,18	217954,37
76	152031,17	217961,77
77	152079,18	217954,41
78	152079,17	217961,81
79	152031,15	217983,97
80	152031,15	217991,37
81	152031,14	218002,37
82	152031,12	218013,37
83	152079,15	217984,01
84	152079,15	217991,41
85	152079,13	218002,41
86	152079,12	218013,41
87	152031,12	218020,77
88	152031,11	218028,17
89	152079,12	218020,81
90	152079,11	218028,21
91	152031,01	218146,37
92	152031,00	218153,77
93	152031,07	218072,57
94	152055,06	218079,99
95	152055,06	218079,99
96	152031,06	218079,97
97	152031,06	218079,97
98	152079,07	218072,61
99	152079,06	218080,01
100	152079,06	218080,01
101	152031,05	218094,77
102	152031,04	218105,77
103	152079,02	218124,21
104	152079,01	218131,61
105	152079,00	218146,41
106	152078,99	218153,81
107	152031,03	218124,17
108	152031,02	218131,57

109	152079,05	218094,81
110	152079,04	218105,81
111	152031,00	218161,17
112	152078,99	218161,21
113	152055,08	218061,59
114	152031,08	218061,57
115	152079,08	218061,61
116	152031,02	218138,97
117	152031,03	218116,77
118	152079,01	218139,01
119	152031,06	218087,37
120	152079,06	218087,41
121	152079,03	218116,81
122	152054,98	218172,19
123	152030,99	218172,17
124	152078,98	218172,21
125	151905,22	217909,85
126	151929,21	217920,87
127	151905,21	217920,85
128	151953,22	217909,89
129	151953,21	217920,89
130	151905,28	217843,45
131	151905,28	217850,85
132	151953,28	217843,49
133	151953,28	217850,89
134	151905,27	217858,25
135	151905,26	217865,65
136	151953,27	217858,29
137	151953,26	217865,69
138	151905,30	217828,65
139	151905,29	217836,05
140	151953,30	217828,69
141	151953,29	217836,09
142	151905,25	217876,65
143	151905,24	217887,65
144	151953,25	217876,69
145	151953,24	217887,69
146	151905,24	217895,05
147	151905,23	217902,45
148	151953,24	217895,09
149	151953,23	217902,49
150	151905,32	217810,25
151	151929,32	217810,27
152	151905,30	217821,25
153	151953,31	217810,29
154	151953,30	217821,29
155	151905,10	218035,45
156	151929,09	218046,47
157	151905,09	218046,45
158	151953,10	218035,49
159	151953,09	218046,49
160	151905,12	218020,65
161	151905,11	218028,05
162	151953,12	218020,69

163	151953,11	218028,09
164	151905,14	218002,25
165	151905,12	218013,25
166	151905,17	217969,05
167	151905,16	217976,45
168	151953,17	217969,09
169	151953,16	217976,49
170	151953,13	218002,29
171	151953,12	218013,29
172	151905,18	217954,25
173	151905,17	217961,65
174	151905,20	217935,85
175	151929,20	217935,87
176	151905,19	217946,85
177	151953,20	217935,89
178	151953,19	217946,89
179	151953,18	217954,29
180	151953,17	217961,69
181	151905,15	217983,85
182	151905,15	217991,25
183	151953,15	217983,89
184	151953,15	217991,29
185	151904,98	218161,05
186	151928,97	218172,05
187	151904,97	218172,01
188	151952,98	218161,09
189	151952,97	218172,09
190	151905,01	218131,45
191	151905,00	218138,85
192	151953,01	218131,49
193	151953,00	218138,89
194	151905,07	218061,45
195	151929,07	218061,47
196	151905,06	218072,45
197	151953,07	218061,49
198	151953,06	218072,49
199	151905,02	218116,65
200	151905,01	218124,05
201	151953,02	218116,69
202	151953,01	218124,09
203	151905,06	218079,85
204	151905,05	218087,25
205	151953,06	218079,89
206	151953,05	218087,29
207	151904,99	218146,25
208	151904,99	218153,65
209	151952,99	218146,29
210	151952,99	218153,69
211	151905,04	218094,65
212	151905,03	218105,65
213	151953,04	218094,69
214	151953,03	218105,69
215	151968,32	217810,31
216	151992,32	217810,33

270

217	151968,31	217821,31
218	151968,30	217828,71
219	151968,29	217836,11
220	151968,28	217843,51
221	151968,28	217850,91
222	151968,27	217858,31
223	151968,26	217865,71
224	151968,25	217876,71
225	151968,24	217887,71
226	151968,24	217895,11
227	151968,23	217902,51
228	151968,22	217909,91
229	151992,21	217920,93
230	151992,21	217920,93
231	151968,21	217920,91
232	151968,20	217935,91
233	151992,20	217935,93
234	151992,20	217935,93
235	151992,19	217946,93
236	151968,19	217946,91
237	151992,18	217954,33
238	151968,18	217954,31
239	151992,17	217961,73
240	151968,17	217961,71
241	151992,17	217969,13
242	151968,17	217969,11
243	151992,16	217976,53
244	151968,16	217976,51
245	151992,15	217983,93
246	151968,15	217983,91
247	151992,15	217991,33
248	151968,15	217991,31
249	151992,13	218002,33
250	151968,14	218002,31
251	151992,12	218013,33
252	151968,12	218013,31
253	151992,12	218020,73
254	151968,12	218020,71
255	151992,11	218028,13
256	151968,11	218028,11
257	151992,10	218035,53
258	151968,10	218035,51
259	151992,09	218046,53
260	151992,09	218046,53
261	151968,09	218046,51
262	151968,07	218061,51
263	151992,07	218061,53
264	151968,06	218072,51
265	151968,06	218079,91
266	151968,05	218087,31
267	151968,04	218098,31
268	151968,03	218109,31
269	151968,02	218116,71
270	151968,01	218124,11

271	151968,01	218131,51
272	151968,00	218138,91
273	151967,99	218146,31
274	151967,99	218153,71
275	151967,98	218161,11
276	151991,97	218172,13
277	151967,97	218172,11
278	151890,32	217810,23
279	151890,26	217873,23
280	151792,30	217810,14
281	151604,57	217584,77
282	151707,31	217584,37
283	151707,33	217407,46
284	151588,14	218006,97
285	151587,36	217809,96
286	151681,61	217810,04
287	151707,08	217834,06
288	151706,91	218007,09
289	151587,22	217774,95
290	151586,53	217599,85
291	151707,30	217599,37
292	151707,16	217751,06
293	151681,64	217775,04
294	151588,20	218021,97
295	151588,91	218202,26
296	151706,77	218192,54
297	151706,90	218022,09
298	151567,22	217774,94
299	151566,53	217599,93
300	151445,72	217600,40
301	151446,44	217774,83
302	151567,76	217910,97
303	151446,98	217910,42
304	151446,58	217809,83
305	151567,36	217809,95
306	151568,38	218068,24
307	151568,38	218068,24
308	151568,92	218204,09
309	151448,18	218214,21
310	151447,60	218068,29
311	151447,60	218068,29
312	151416,58	217809,79
313	151417,68	218087,32
314	151213,91	217809,60
315	151727,05	217873,08
316	151727,08	217834,08
317	151752,60	217810,10
318	151968,45	217664,77
319	152016,44	217664,77
320	152016,35	217775,35
321	151968,35	217775,31
322	151889,97	218177,19
323	151726,70	218190,87
324	151726,91	218019,47



325	151890,11	218019,47
326	151447,04	217925,42
327	151567,82	217925,97
328	151416,14	217698,71
329	151416,14	217698,71
330	151416,44	217774,79
331	151280,88	217774,79
332	151368,97	217698,68
333	152111,93	217427,41
334	152088,06	217427,77
335	152063,06	217428,12
336	152038,07	217428,47
337	152013,07	217428,81
338	152111,46	217442,45
339	152110,88	217460,94
340	152084,44	217460,97
341	152084,38	217442,82
342	152109,69	217498,86
343	152109,10	217517,49
344	152084,60	217517,74
345	152084,55	217498,89
346	152110,27	217480,25
347	152110,27	217480,25
348	152084,49	217480,28
349	152069,49	217470,38
350	152069,39	217517,62
351	152013,97	217518,18
352	152013,84	217470,84
353	152013,84	217470,84
354	152032,46	217470,74
355	152050,99	217470,53
356	152069,46	217443,03
357	152050,96	217443,05
358	152032,46	217470,69
359	152013,96	217443,80
360	152032,52	217443,55
361	151953,43	217684,29
362	151953,43	217684,29
363	151953,35	217775,29
364	151877,21	217775,22
365	151877,21	217775,22
366	151908,85	217472,00
367	151908,85	217472,00
368	151908,85	217664,77
369	151953,45	217664,77
370	151799,61	217775,15
371	151445,69	217585,40
372	151213,66	217774,79
373	151213,66	217774,79
374	151214,04	217698,61
375	151214,04	217698,61
376	151214,69	217605,19
377	151890,13	218009,61
378	151726,92	218009,60

379	151415,23	217467,94
380	151416,08	217683,71
381	152002,68	217447,25
382	152004,02	217530,23
383	152010,98	217530,21
384	152010,98	217530,21
385	152028,72	217649,72
386	151923,85	217649,62
387	151923,85	217404,79
388	152149,17	217666,15
389	152187,92	217775,51
390	152145,54	217775,47
391	152145,54	217775,47
392	152197,09	217525,42
393	152153,72	217527,77
394	152197,38	217513,52
395	152154,16	217515,76
396	152157,73	217402,00
397	152144,90	217810,83
398	152186,64	217810,46
399	152178,90	218021,80
400	152137,50	218061,76
401	151418,03	218170,51
402	151418,03	218170,51
403	151224,74	218008,30
404	151224,74	218008,30
405	151166,27	217816,07
406	151180,83	217809,57
407	151195,98	217617,99
408	151195,98	217617,99
409	151179,42	217659,24
410	151179,42	217774,79
411	152069,16	217529,14
412	152076,87	217529,31
413	152081,64	217529,09
414	152108,75	217529,49
415	152104,95	217649,73
416	152104,95	217649,73
417	152028,72	217649,68
418	152016,09	218046,55
419	152016,20	217935,95
420	152016,32	217810,35
421	152016,21	217920,95
422	152016,07	218061,55
423	152015,97	218172,15
424	152222,80	217511,97
425	152226,29	217401,75
426	152142,14	217516,22
427	152145,72	217402,13
428	152111,93	217427,44
429	152111,46	217442,42
430	152137,90	217649,64
431	152141,76	217528,42
432	152134,01	217775,46

433	152137,45	217665,67
434	152094,65	217665,30
435	152094,55	217775,42
436	152214,43	217775,85
437	152222,42	217524,00
438	152125,63	218046,73
439	152125,55	218046,39
440	152132,91	217810,46
441	152094,51	217810,42
442	152094,14	218046,65
443	152093,95	218166,22
444	152203,49	218123,40
445	152213,32	217811,18
446	152188,45	217810,51
447	152188,03	217810,51
448	152186,64	217810,51
449	152094,12	218061,65
450	152093,95	218166,17
451	151727,51	217407,21
452	151908,85	217404,97
453	151752,63	217775,10
454	151727,16	217751,08
455	151276,52	218051,75
456	151183,92	217895,46
457	152249,24	218174,03
458	152248,68	218191,19
459	152248,68	218191,19
460	152231,92	218191,44
461	152207,18	218191,80
462	152234,22	217762,96
463	152245,48	217401,73
464	152251,67	217401,73
465	152255,41	217401,72
466	152241,43	217873,05
467	152202,16	218191,88
468	152175,40	218192,27
469	152151,48	218191,96
470	152035,26	218214,42
471	151418,44	218280,17
472	151149,90	217732,67
473	151281,12	217559,72
474	151444,88	217447,65
475	151707,56	217407,46
476	152104,95	217649,72
477	152002,32	217403,95
478	152012,72	217403,84
479	152240,45	217401,73
480	152229,22	217762,76
1	152002,32	217403,94
2	152002,32	217403,94
3	152002,68	217447,25
4	152002,68	217447,25
5	152004,02	217530,23
6	152004,02	217530,23

7	152010,30	217544,97
8	152010,40	217551,17
9	152010,43	217554,76
10	152032,41	217554,39
11	152029,00	217636,32
12	152069,16	217529,14
13	152076,87	217529,31
14	152068,36	217529,69
15	152066,47	217531,59
16	152066,37	217567,34
17	152069,13	217568,98
18	152080,32	217569,06
19	152095,03	217568,77
20	152095,14	217566,96
21	152104,07	217567,16
22	152102,87	217535,06
23	152081,43	217535,52
24	152081,64	217529,09
25	152108,75	217529,49
26	152104,95	217649,73
27	152028,72	217649,68
28	152056,87	217636,76
29	152056,88	217630,71
30	152059,15	217630,64
31	152059,69	217618,54
32	152059,64	217607,50
33	152050,44	217607,76
34	152049,52	217603,58
35	152059,42	217603,64
36	152059,68	217579,74
37	152059,15	217569,98
38	152058,52	217559,13
39	152058,18	217550,64
40	152032,06	217551,48

271

41	152016,51	217551,04
42	152021,55	217550,89
43	152026,49	217550,86
44	152026,52	217551,75
45	152031,82	217551,48
46	152031,80	217551,08
47	152031,55	217544,23
48	152031,55	217544,23
49	152026,21	217544,55
50	152021,38	217544,77
51	152016,25	217544,83
52	152010,99	217530,21
53	152066,58	217573,92
54	152069,24	217571,74
55	152081,81	217571,95
56	152087,94	217571,98
57	152089,04	217572,78
58	152094,84	217572,88
59	152105,00	217573,16
60	152105,04	217582,13
61	152103,92	217582,11
62	152103,87	217585,30
63	152098,00	217585,34
64	152098,07	217603,95
65	152102,16	217603,87
66	152101,82	217627,98
67	152105,14	217628,13
68	152105,05	217632,47
69	152104,93	217638,42
70	152089,58	217638,25
71	152089,65	217632,18
72	152082,24	217632,00
73	152079,53	217631,94
74	152071,50	217632,01
75	152071,48	217634,81
76	152066,82	217634,87
77	152066,56	217603,41
78	152035,54	217544,09
79	152039,57	217543,90
80	152043,84	217543,84
81	152048,06	217543,62
82	152052,98	217543,36
83	152058,08	217543,26
84	152062,52	217543,13
85	152062,63	217548,88
86	152058,15	217548,92
87	152058,15	217549,44
88	152053,20	217549,60
89	152048,14	217549,62
90	152043,86	217549,80
91	152039,67	217549,91
92	152039,67	217550,29
93	152035,76	217550,44
94	152031,78	217550,53








272	1	152112,70	217402,74
	2	152111,46	217442,45
	3	152110,88	217460,94
	4	152109,69	217498,86
	5	152109,10	217517,49
	6	152110,27	217480,25
	7	152191,90	217667,04
	8	152187,92	217775,51
	9	152197,09	217525,42
	10	152197,38	217513,52
	11	152201,29	217401,81
	12	152178,90	218021,80
	13	152173,96	218046,28
	14	152167,21	218061,43
	15	152137,50	218061,76
	16	152108,75	217529,49
	17	152108,75	217529,49
	18	152104,95	217649,73
	19	152222,80	217511,97
	20	152226,29	217401,75
	21	152205,98	217401,76
	22	152142,14	217516,22
	23	152145,72	217402,13
	24	152111,93	217427,37
	25	152111,93	217427,44
	26	152111,46	217442,42
	27	152137,90	217649,64
	28	152141,76	217528,42
	29	152108,75	217529,45
	30	152108,73	217529,46
	31	152108,73	217529,49
	32	152134,01	217775,46
	33	152137,45	217665,67
	34	152094,65	217665,30
	35	152094,55	217775,42
	36	152214,43	217775,85
	37	152222,42	217524,00
	38	152125,63	218046,73
	39	152125,55	218046,39
	40	152132,91	217810,46
	41	152094,51	217810,42
	42	152094,14	218046,65
	43	152093,95	218166,22
	44	152203,49	218123,40
	45	152213,32	217811,18
	46	152188,45	217810,51
	47	152188,03	217810,51
	48	152186,64	217810,51
	49	152094,12	218061,65
	50	152093,95	218166,17

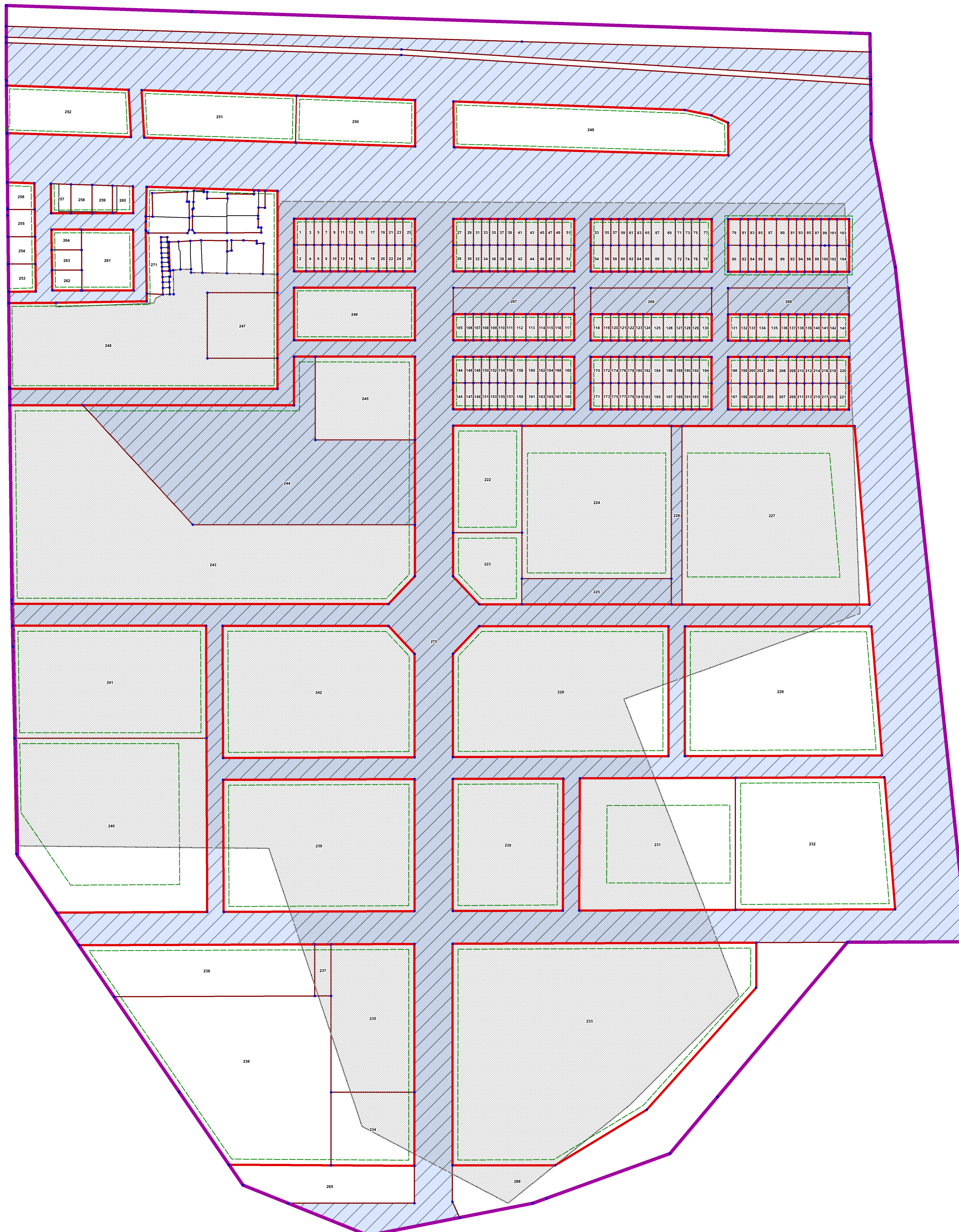


# Проект планировки и проект межевания территории микрорайона "Радиостанция" пгт. Каа-Хем Кызылского района Республики Тыва

ЧЕРТЕЖ МЕЖЕВАНИЯ ТЕРРИТОРИИ  
М 1:2000

## Условные обозначения

-  граница проекта межевания территории
  -  красные линии, установленные проектом планировки
  -  границы образуемых земельных участков
  -  образуемые земельные участки, которые после образования будут относиться к территориям или имуществу общего пользования
  -  границы земельных участков, зарегистрированных в Едином государственном реестре недвижимости (ЕГРН)
  -  границы изменяемых земельных участков
  -  линии отступа от красных линий в целях определения места допустимого размещения зданий, строений и сооружений
- 232** условные номера образуемых земельных участков
- 17:05:0302001:667** кадастровые номера существующих земельных участков



ПМ-1

					337-21-ПМ			
					Проект планировки и проект межевания территории микрорайона "Радиостанция" пгт. Каа-Хем Кызылского района Республики Тыва			
Изм.	Кол.	Лист	Редок.	Подпись	Дата	Стадия	Лист	Листов
Директор		Кожина С.А.				ПМ	1	2
ГЗП		Засимович А.С.						
Разработал		Зыбзьева Е.Г.				ООО "Дорстройпроект" 2022 г.		
					Чертеж межевания территории М 1:2000			