

**Раздел 4. Материалы по обоснованию проекта межевания территории.
Пояснительная записка в редакции проекта внесения изменений
в документацию по планировке территории
(Приложение Г)**

Индв. №	Подпись и дата	Взам. инв. №

Изм.	Кол.	Лист	№ до	Подпис	Дата

«Строительство ВЛ 110 кВ Ырбан – Тоора-Хем с ПС 110/10
Тоора-Хем»

СОСТАВ ПРОЕКТА:

ПРОЕКТ МЕЖЕВАНИЯ ТЕРРИТОРИИ

Раздел 1. Проект межевания территории. Графическая часть

№№ п/п	Наименование чертежа	Мас- штаб	№ листа
Утверждаемая часть проекта межевания			
1	Чертёж межевания территории (основная часть)	1:5000	1

Раздел 2. Проект межевания территории. Текстовая часть.

Раздел 3. Материалы по обоснованию проекта межевания территории. Графическая часть.

№№ п/п	Наименование чертежа	Мас- штаб	№ листа
Материалы по обоснованию проекта межевания			
2	Чертёж межевания территории (обосновывающая часть)	1:5000	2

Раздел 4. Материалы по обоснованию проекта межевания территории. Пояснительная записка.

Электронная версия:

СД-диск – материалы формата JPEG, MicrosoftWord, DXF

Согласовано

Взам. инв. №

Подп. и дата

Инв. № подл.





0176-ППМТ-2023					
Изм.	Коп.уч.	Лист	№дож.	Подпись	Дата
ГИП		Трофимов			06.2023
Инж.-земл.		Брюханова			06.2023
Инж.-картог.		Мещеряков			06.2023
Н.Контроль		Еремин			06.2023
Состав проекта:					
Стадия			Лист		Листов
П			1		1
ООО "ИТЦ "ЗемЛесПроект"					

Таблица 1 – Доступ к образуемому земельному участку

№ П/П	Условный номер земельного участка	Площадь, кв. м	Категория земельного участка, посредством которого обеспечивается доступ	Номер земельного участка, посредством которого обеспечивается доступ
1	17:11:1301001:3У1	23	Земли населённых пунктов	Земли общего пользования
2	17:11:1301001:3У2	8421	Земли сельскохозяйственного назначения	Земли общего пользования
3	17:11:1301001: 3У3	12121	Земли сельскохозяйственного назначения	Земли общего пользования
4	17:11:0202005: 3У1	40681	Земли сельскохозяйственного назначения	Земли общего пользования
5	17:11:0000000: 3У1	234407	Земли сельскохозяйственного назначения	Земли общего пользования
6	17:11:0000000: 3У2	214230	Земли сельскохозяйственного назначения	Земли общего пользования
7	17:11:0503001:3У1	3406	Земли сельскохозяйственного назначения	Земли общего пользования
8	17:11:0000000: 3У3	27178	Земли населённых пунктов	Земли общего пользования
9	17:11:0501013: 3У1	20636	Земли населённых пунктов	Земли общего пользования

4. Обоснование определения границ публичного сервитута, подлежащего установлению в соответствии с законодательством Российской Федерации

Установление публичного сервитута проектом не предусматривается.

Взам. инв. №	
Подп. и дата	
Инв. № подл.	

Изм.	Копуч	Лист	Недок	Подпись	Дата

0176-ППМТ-2023

Лист

5